



Les zones climatiques dans le monde

⇒ Les zones climatiques sur le
planisphère

Souvenons-nous...

Lors de la séance précédente, nous avons tracé des graphiques de relevés de températures.

Cela nous a permis de conclure qu'il y a trois zones climatiques différentes sur la Terre.

Souvenons-nous...

Il y a :

- les zones froides, les températures sont très basses toute l'année ;
- les zones tempérées, les températures sont assez basses en hiver et assez chaudes en été ;
- les zones chaudes, les températures sont très élevées toute l'année.

Aujourd'hui, nous allons voir où se situent ces différentes zones climatiques sur la Terre. Nous allons donc avoir besoin d'un planisphère.

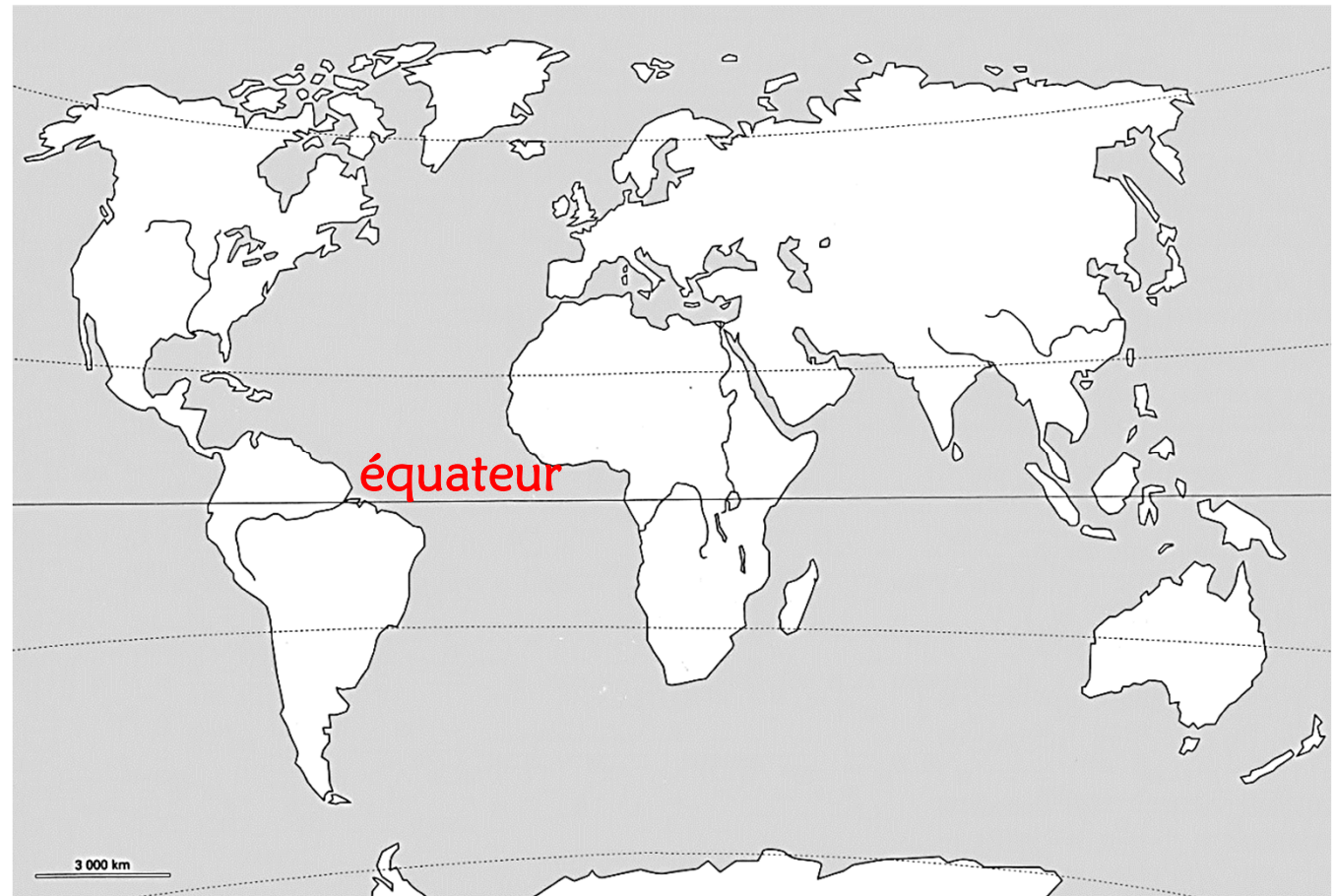
Zones froides	
Zones tempérées	
Zone chaude	



Nous allons commencer par placer un mot que l'on connaît déjà :

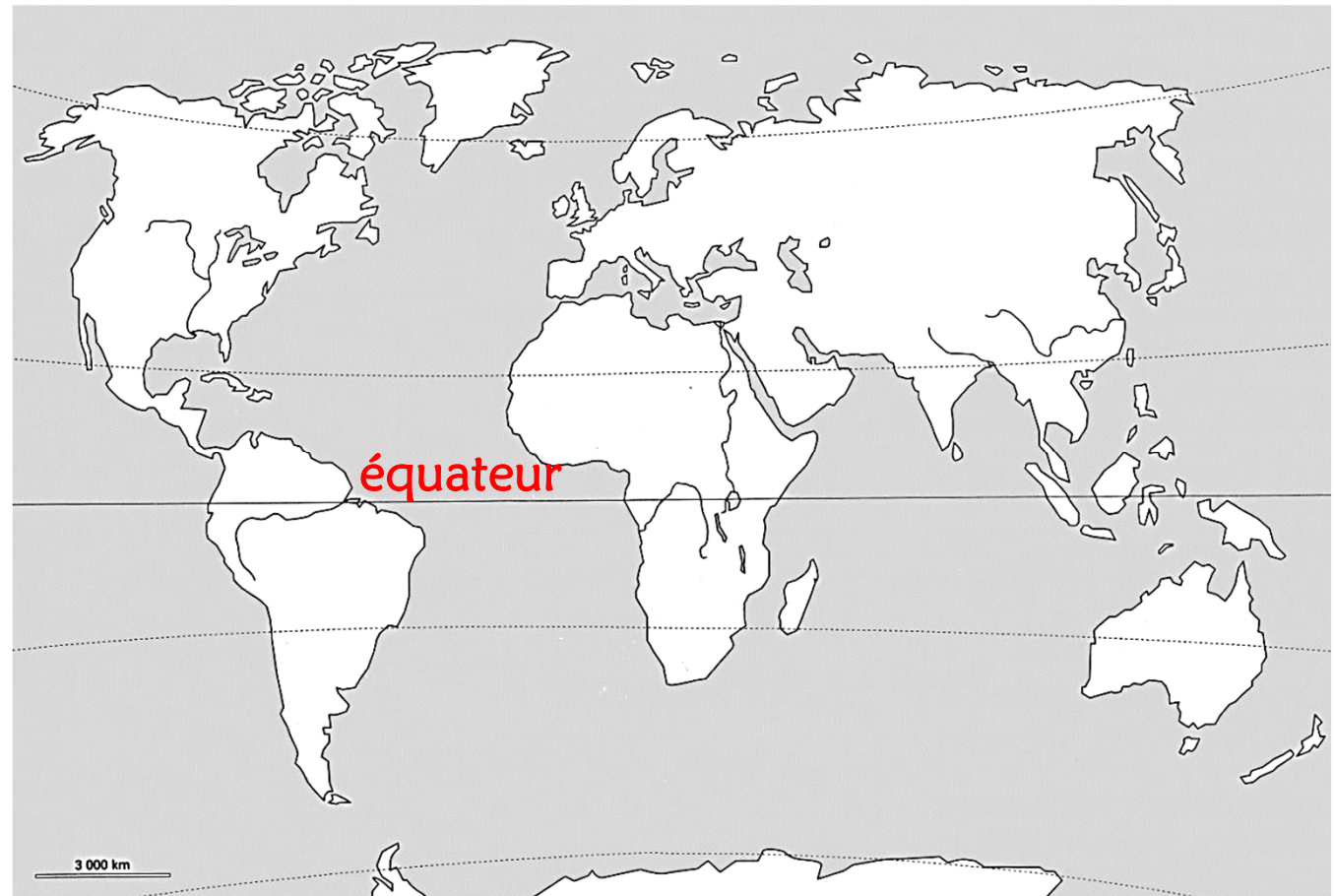
équateur

<i>Zones froides</i>	
<i>Zones tempérées</i>	
<i>Zone chaude</i>	



Pour parler des zones climatiques, nous avons besoin d'utiliser d'autres expressions.

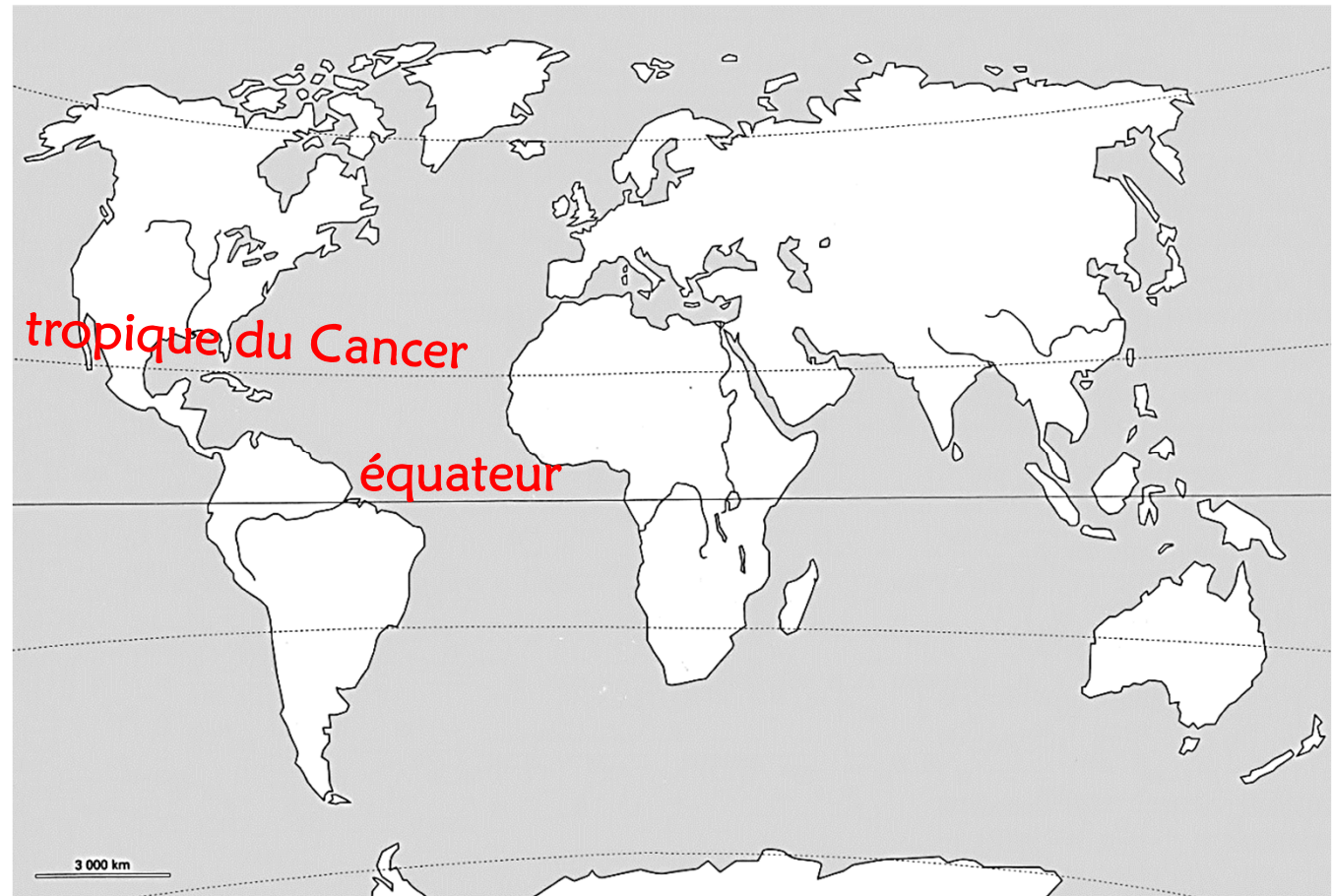
<i>Zones froides</i>	
<i>Zones tempérées</i>	
<i>Zone chaude</i>	



Plaçons le nom des lignes, autour de l'équateur :

tropique du Cancer

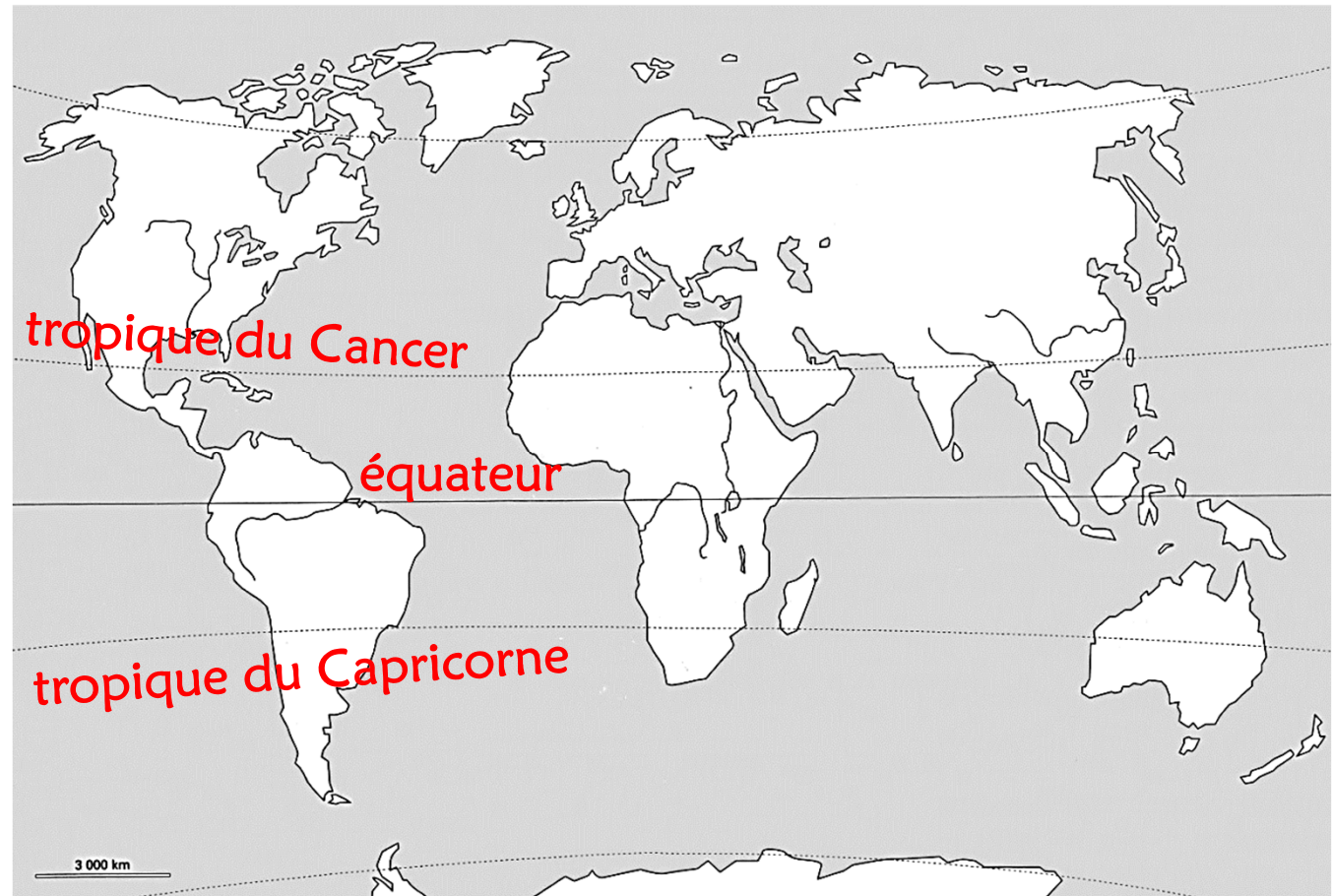
<i>Zones froides</i>	
<i>Zones tempérées</i>	
<i>Zone chaude</i>	



Plaçons le nom des lignes, autour de l'équateur :

tropique du Capricorne

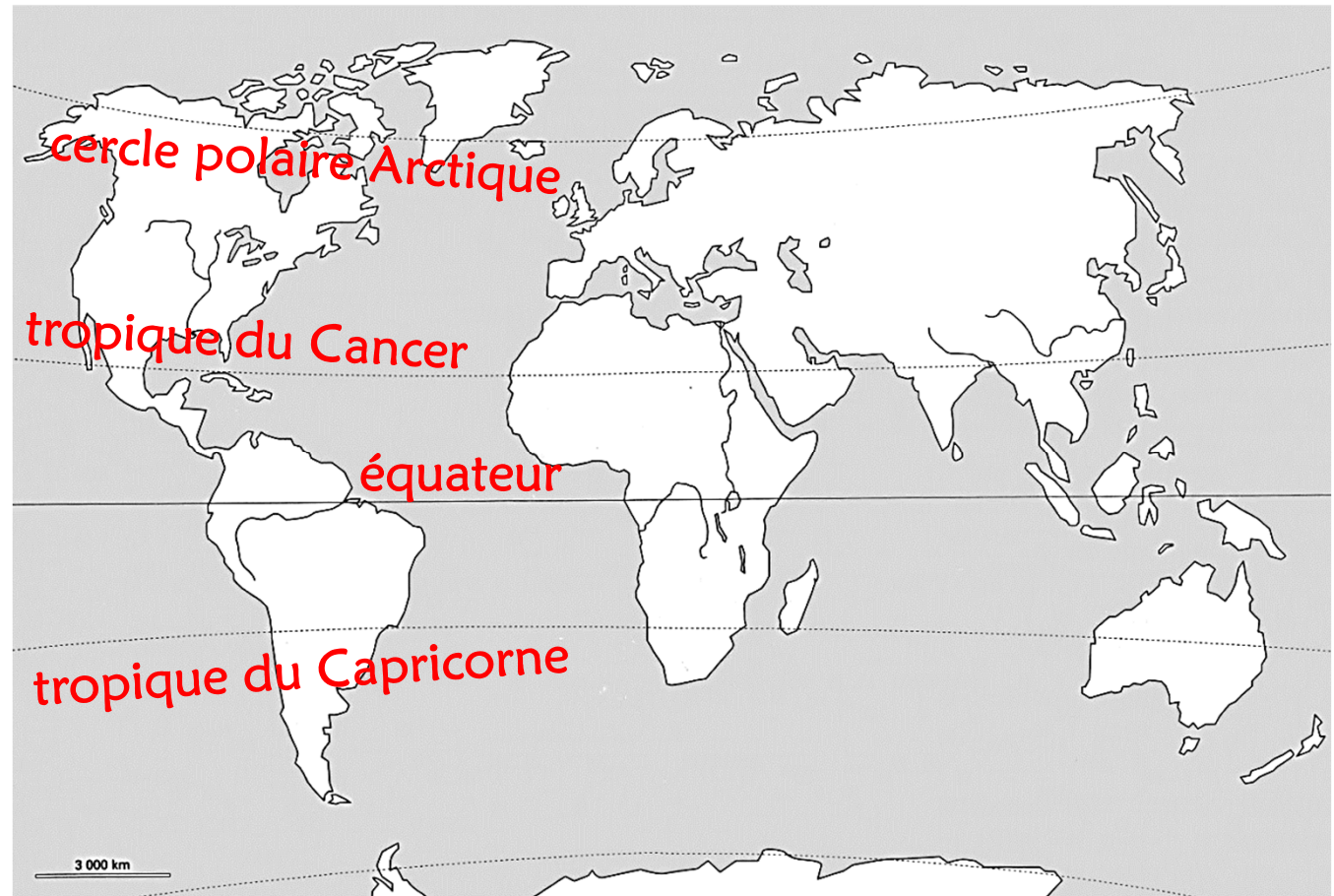
Zones froides	
Zones tempérées	
Zone chaude	



Ajoutons le nom des lignes à l'extrême Nord
et à l'extrême Sud :

cercle polaire Arctique

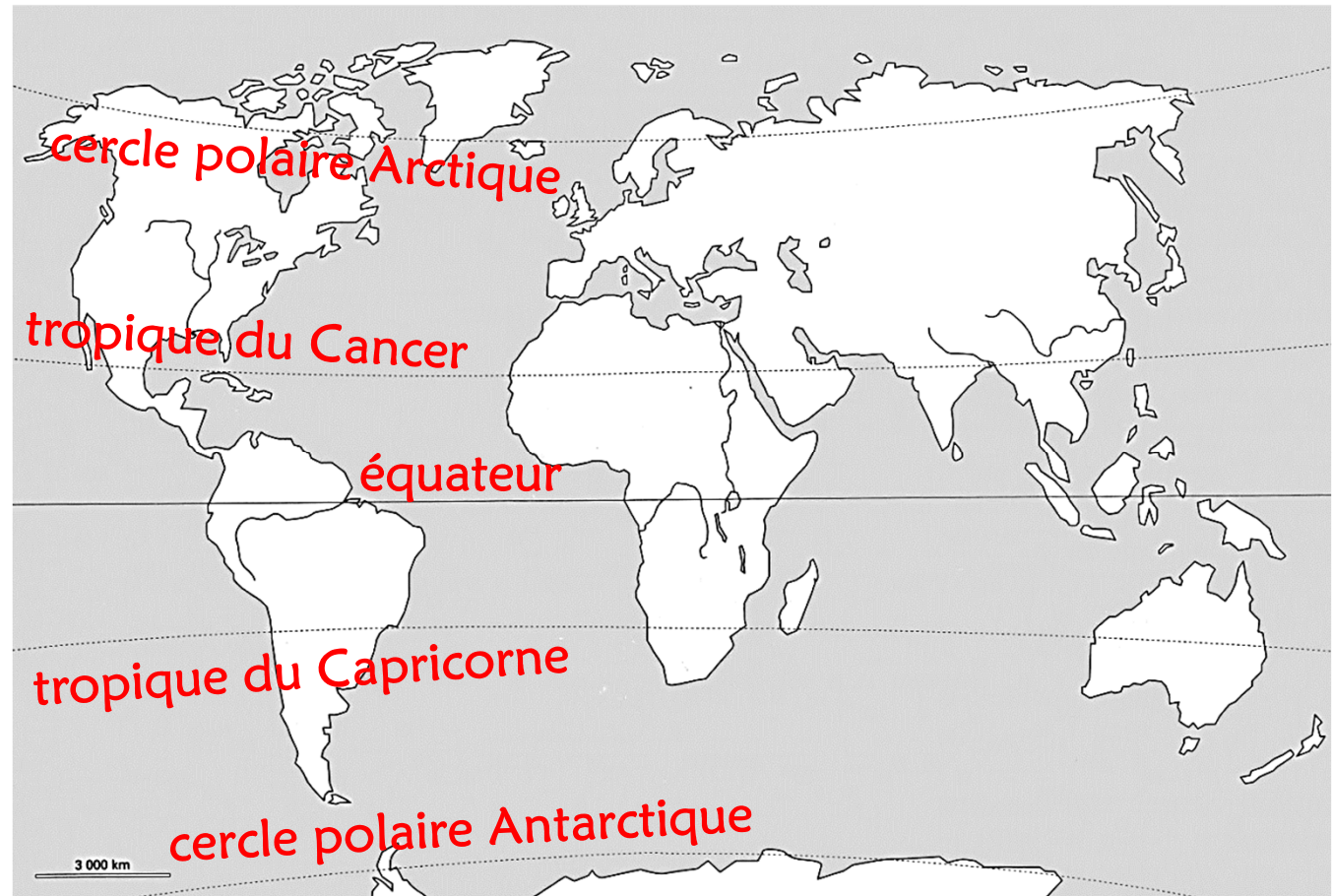
Zones froides	
Zones tempérées	
Zone chaude	



Ajoutons le nom des lignes à l'extrême Nord
et à l'extrême Sud :

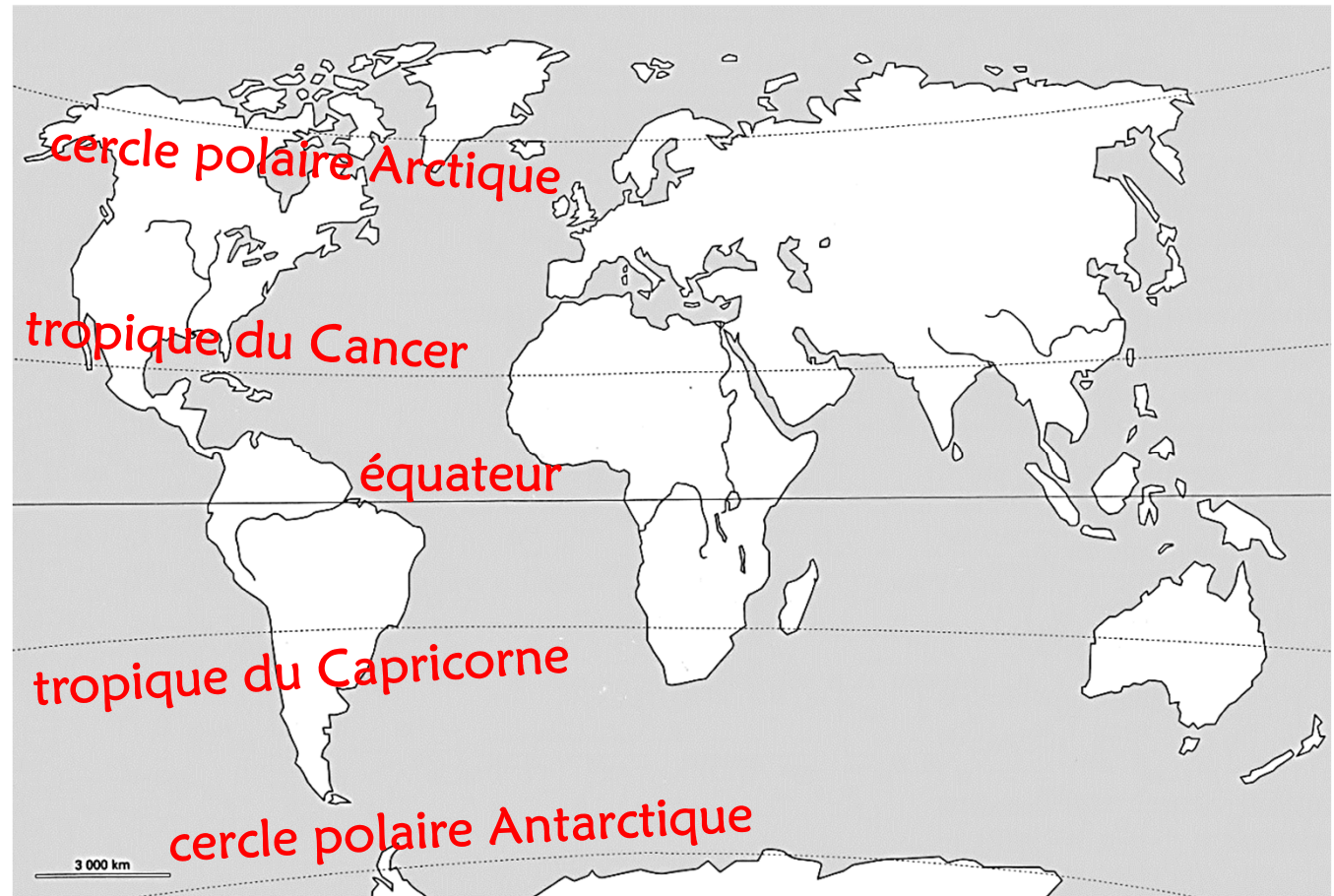
cercle polaire Antarctique

Zones froides	
Zones tempérées	
Zone chaude	



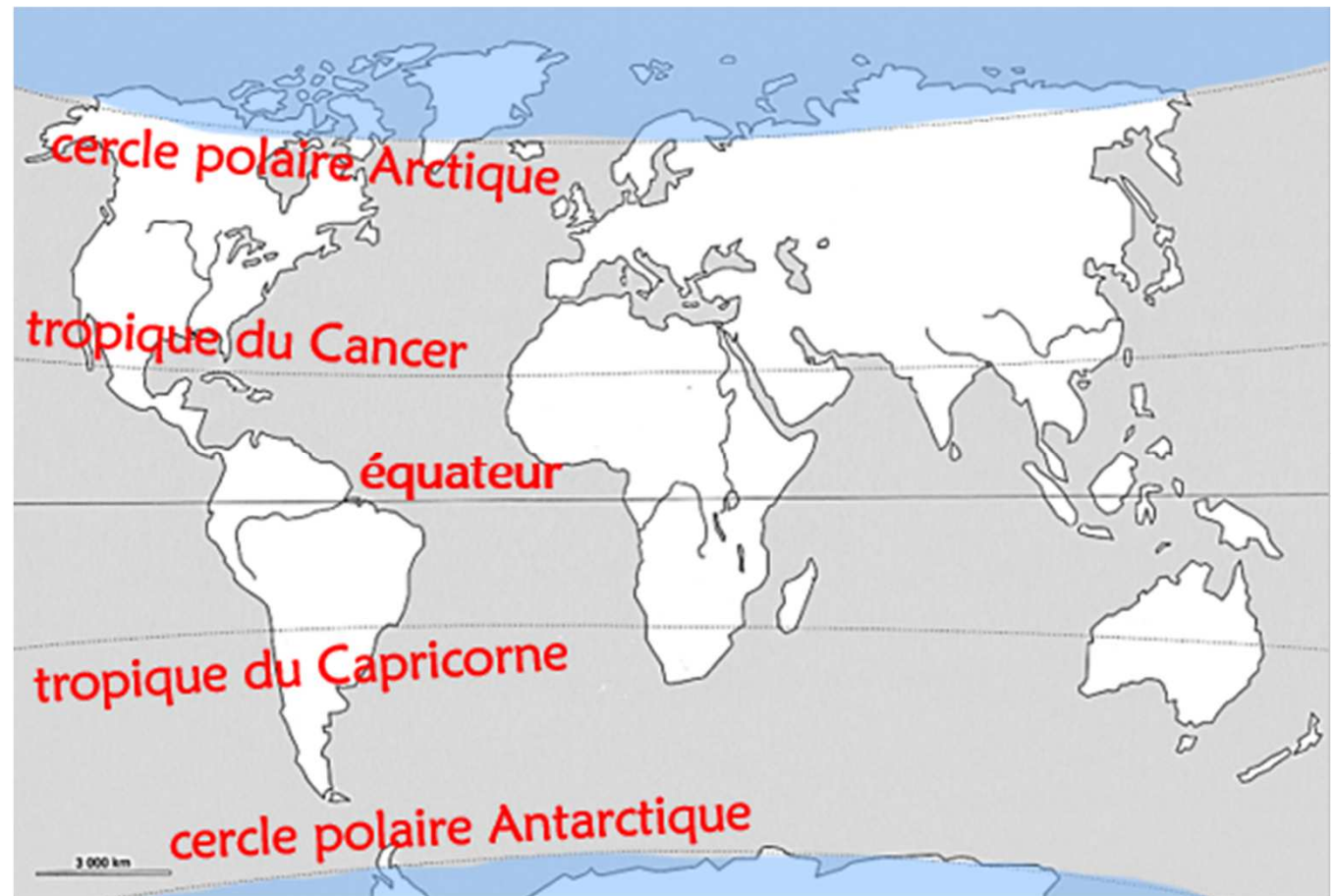
Nous allons pouvoir mettre un peu de couleur pour indiquer les zones climatiques.

Zones froides	
Zones tempérées	
Zone chaude	



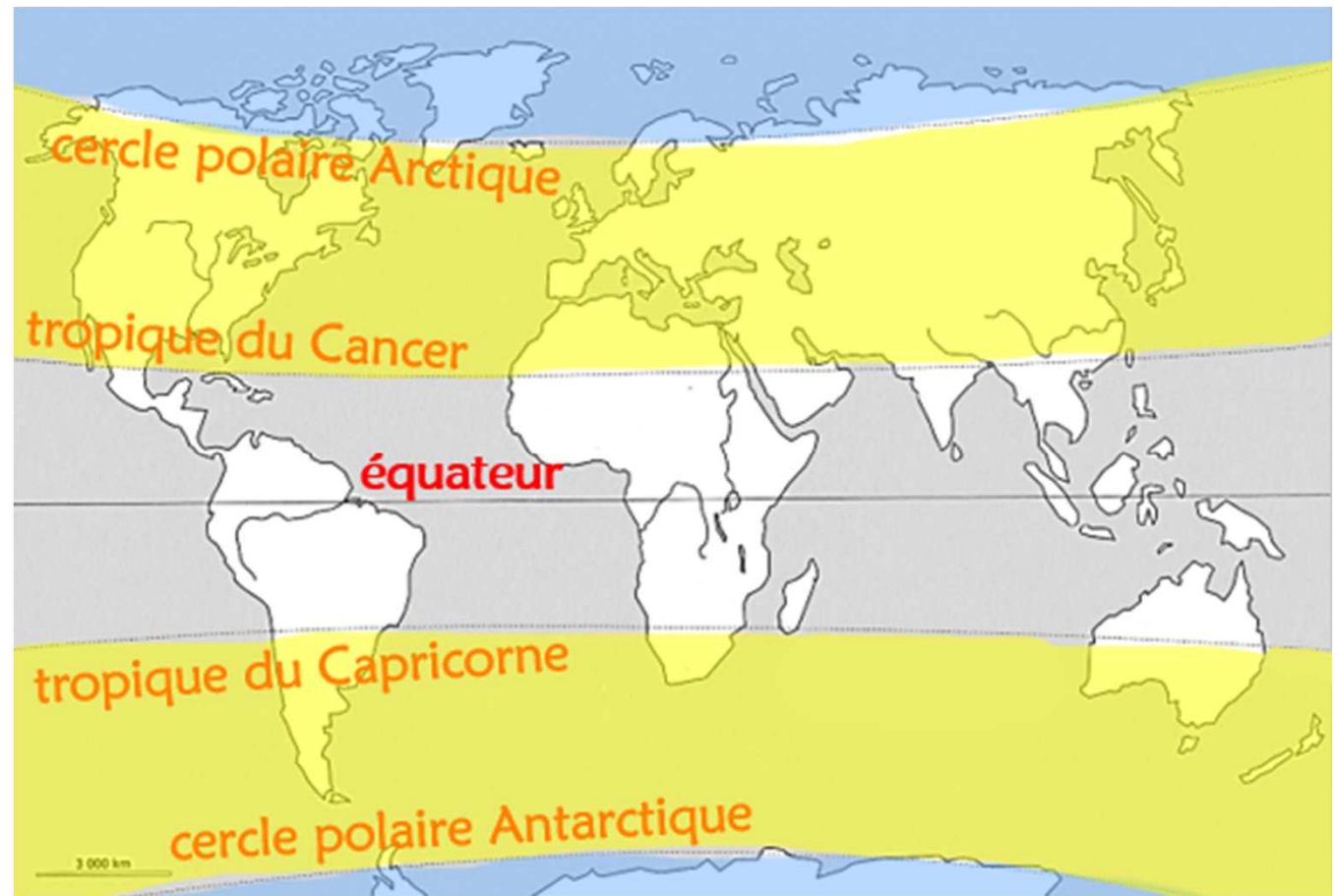
Commençons par les zones froides, que nous colorions en BLEU.

Zones froides	
Zones tempérées	
Zone chaude	






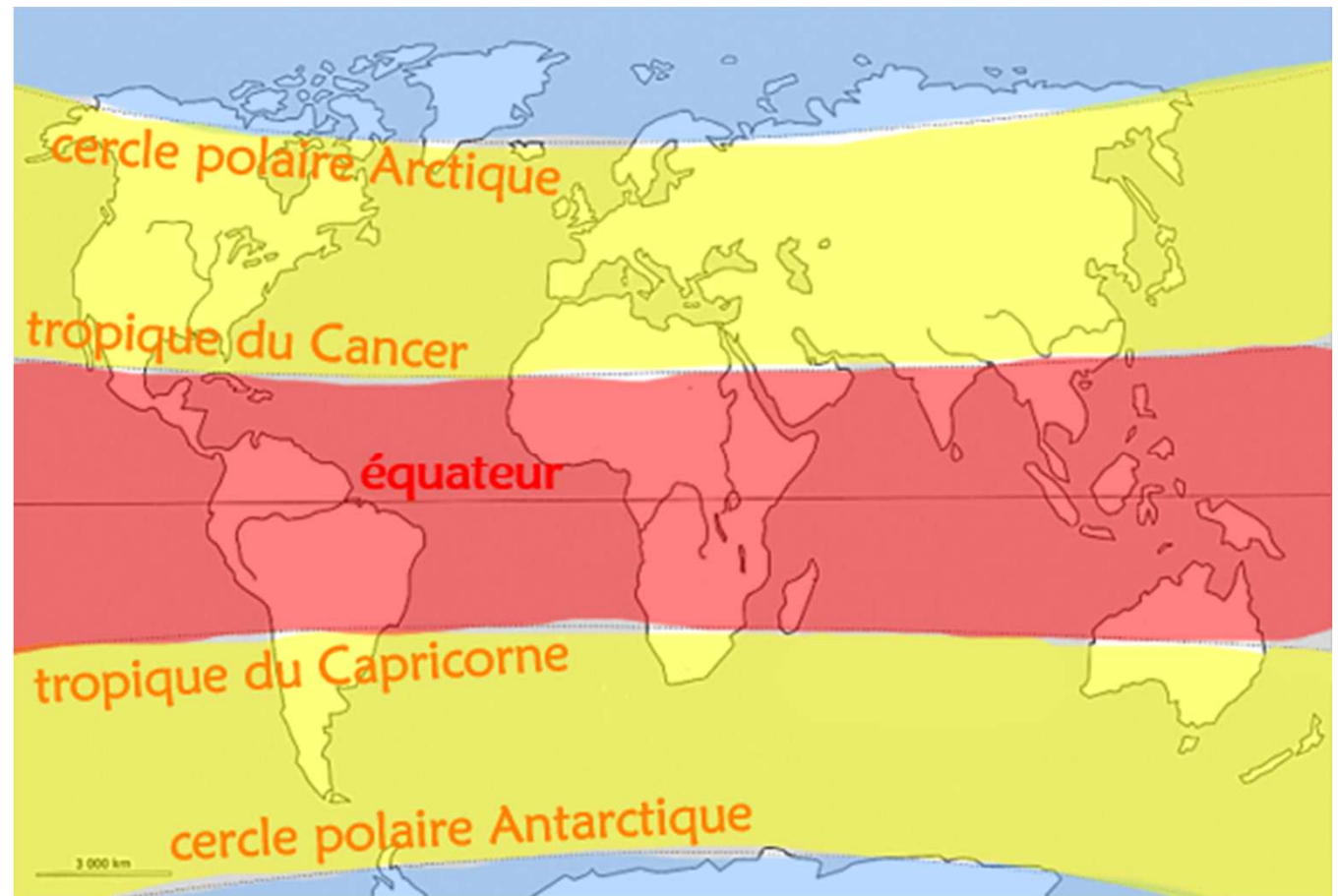
Passons à présent aux zones tempérées, que nous colorions en JAUNE.

Zones froides	
Zones tempérées	
Zone chaude	



Finissons avec la zone chaude, que nous colorions en ROUGE.

Zones froides	
Zones tempérées	
Zone chaude	



Et voilà le travail !

Zones froides	■
Zones tempérées	■
Zone chaude	■

