

# Les états d'Europe

⇒ *Les états de l'Union  
Européenne*

*Nous allons ensemble faire un petit voyage  
en Europe.*

*Mais avant de commencer, qu'est-ce que  
l'Europe ?*

*L'Europe est un continent , tout comme  
l' Afrique , l'Amérique , l'Océanie ,  
l' Asie et l' Antarctique .*

*Essayons de trouver l'Europe sur le planisphère du monde.*



*Approchons nous un peu.*



*Les limites de l'Europe sont donc :*

*- au sud, la mer Méditerranée ;*



*Les limites de l'Europe sont donc :*

*- à l'ouest, l'océan Atlantique ;*



*Les limites de l'Europe sont donc :*

*- au nord, l'océan Glacial Arctique ;*





*Les limites de l'Europe sont donc :*

*- à l'est, les **monts Oural***



*Maintenant, voyons les pays qui composent l'Europe.*

*Connaissez-vous certains pays d'Europe ?*

*Vous avez trois minutes pour en trouver 12 !*

*Sortez votre ardoise,*

C'est **parti** !

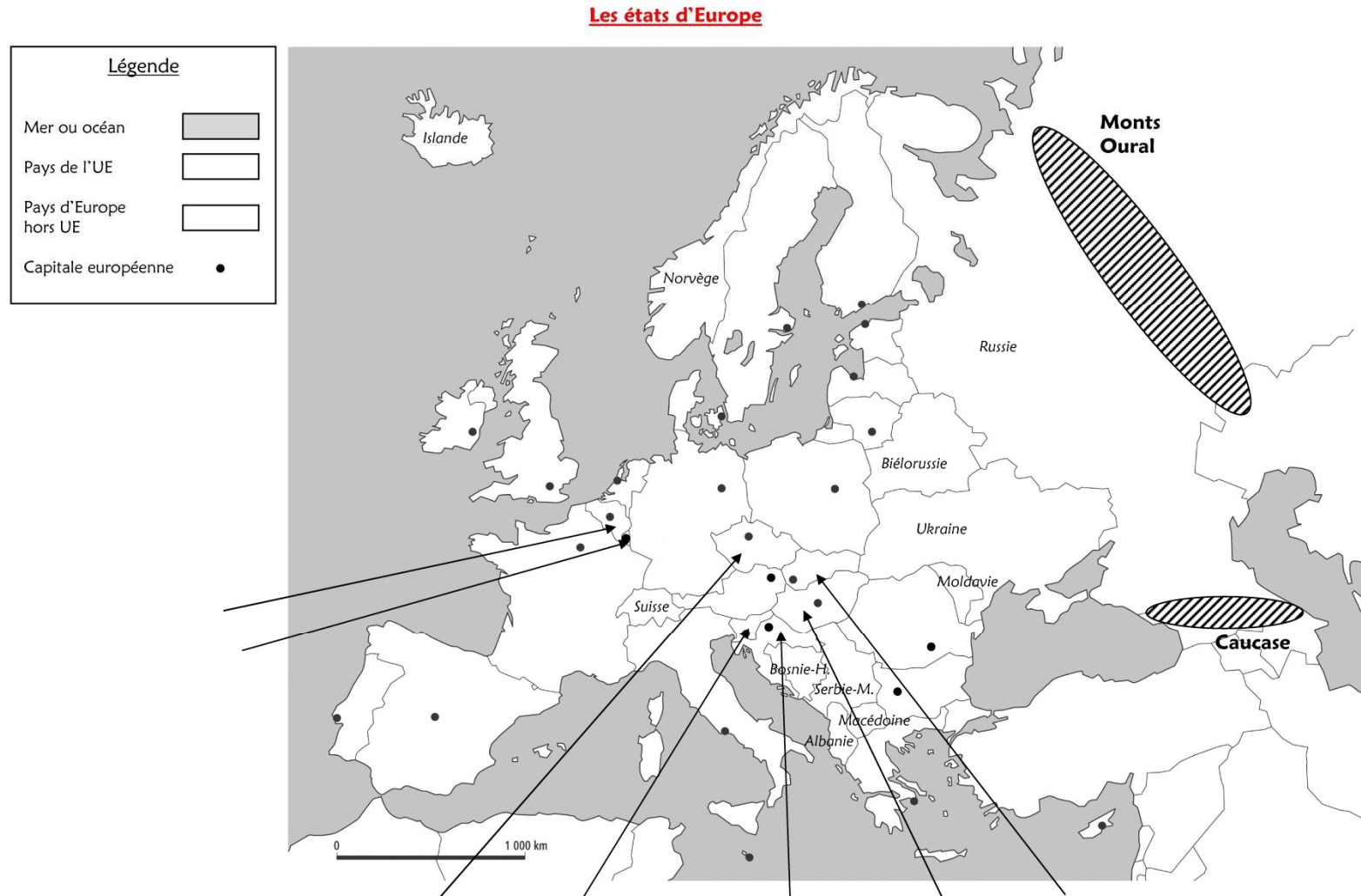
*Quelqu'un a-t-il relevé le défi ?*

*Voyons les pays d'Europe en complétant la  
carte.*

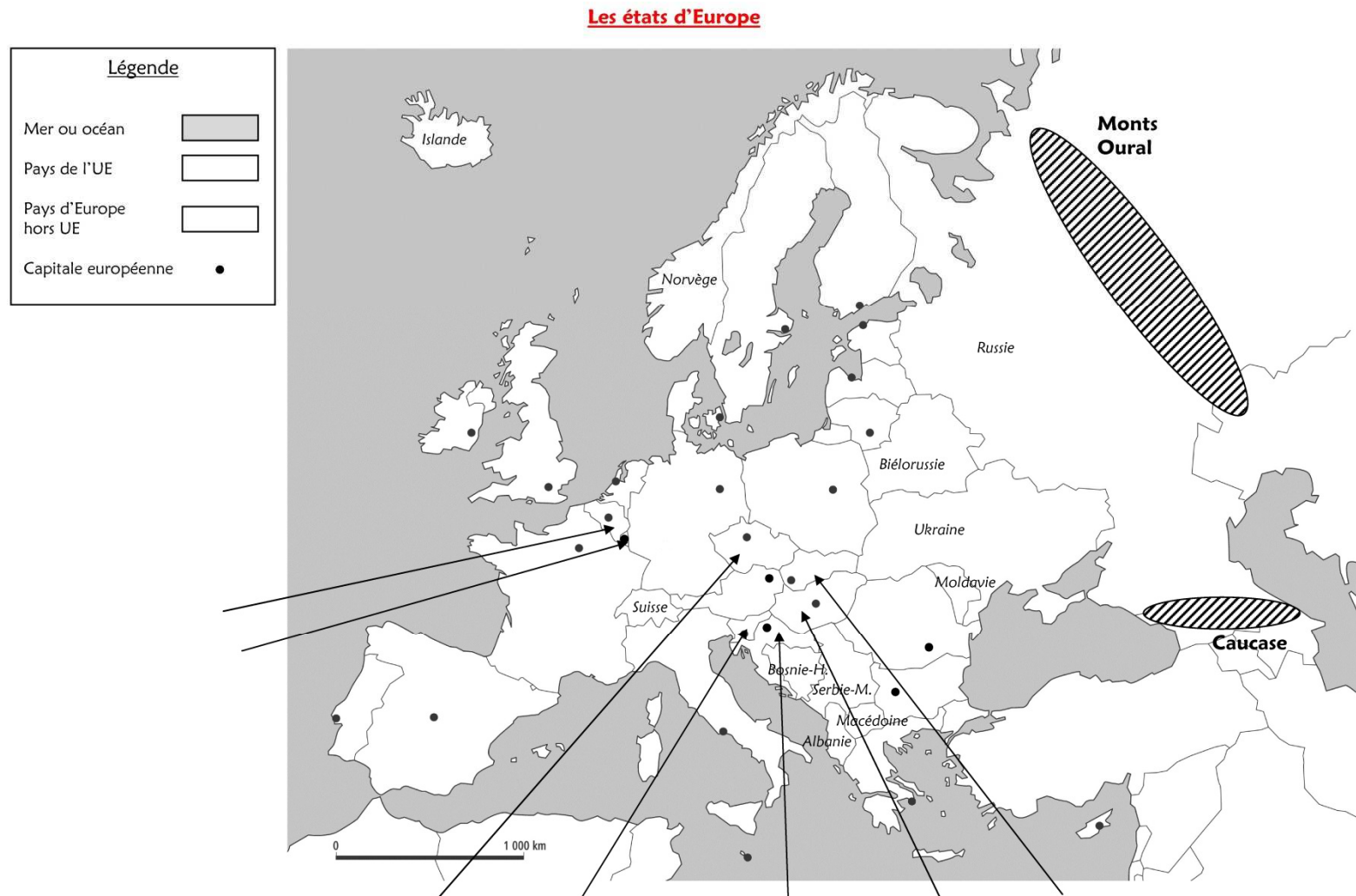
*Commençons par donner un titre à cette carte.*



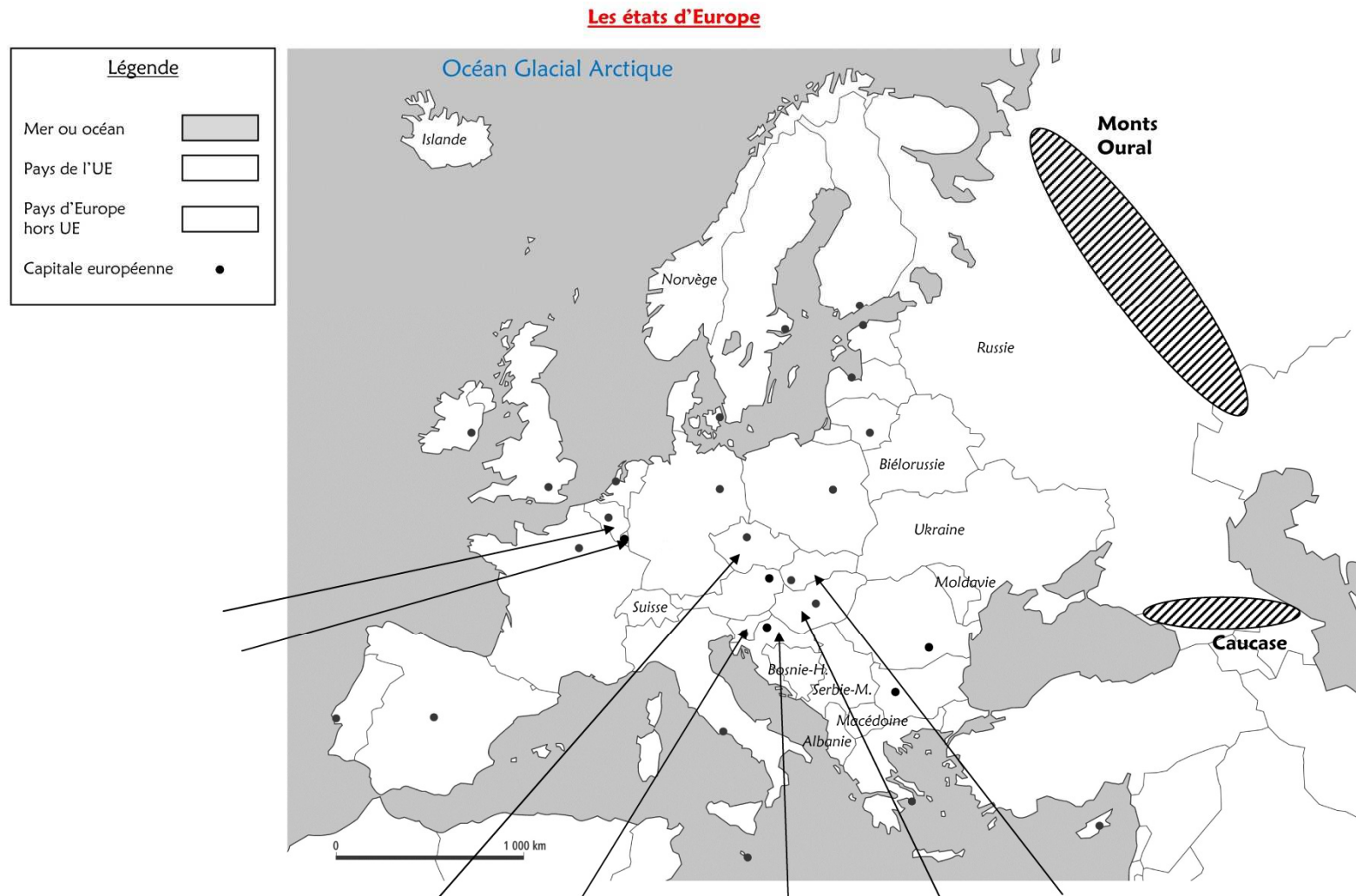
# Les états d'Europe



# Occupons-nous maintenant des limites de l'Europe.



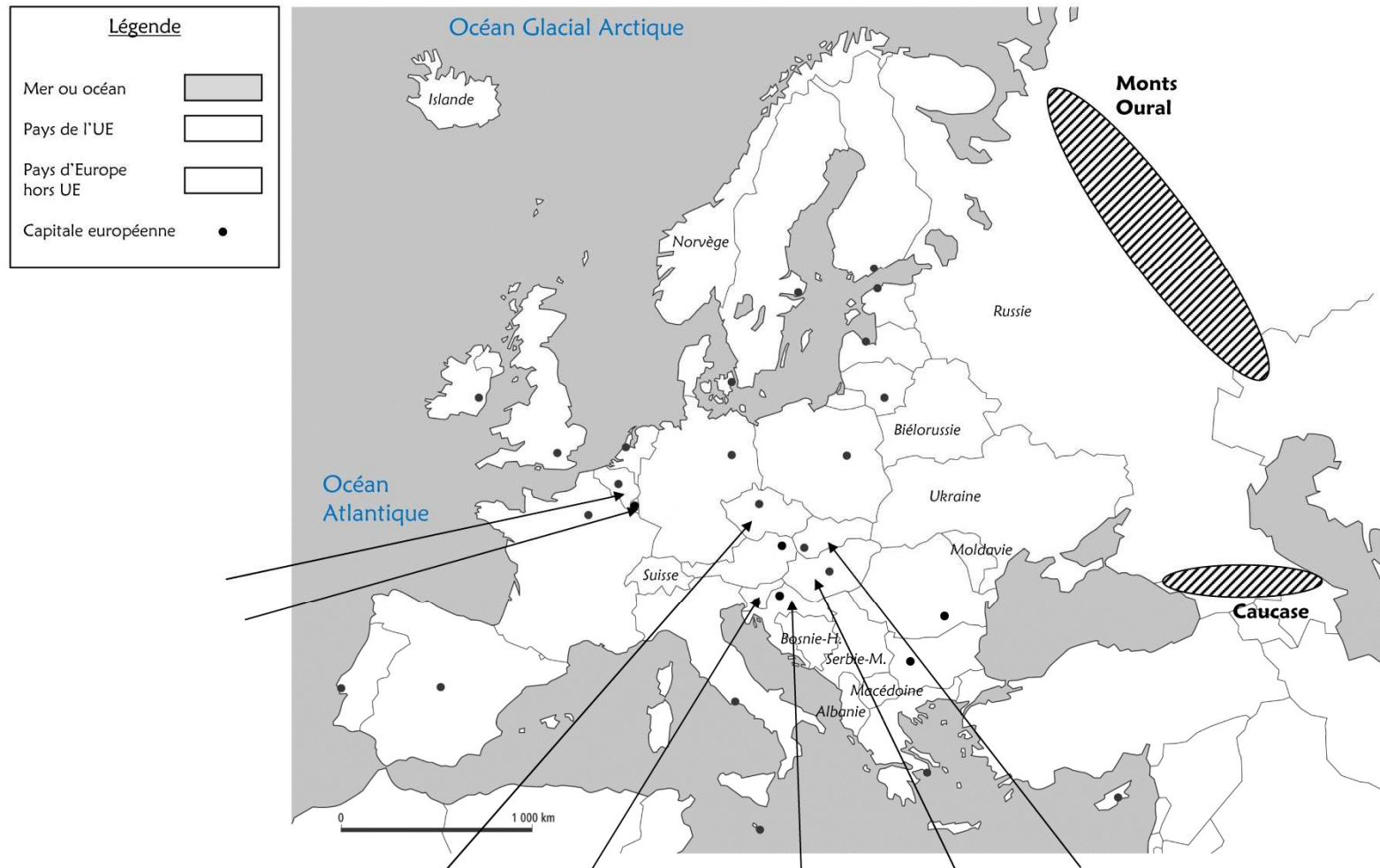
# Océan Glacial Arctique





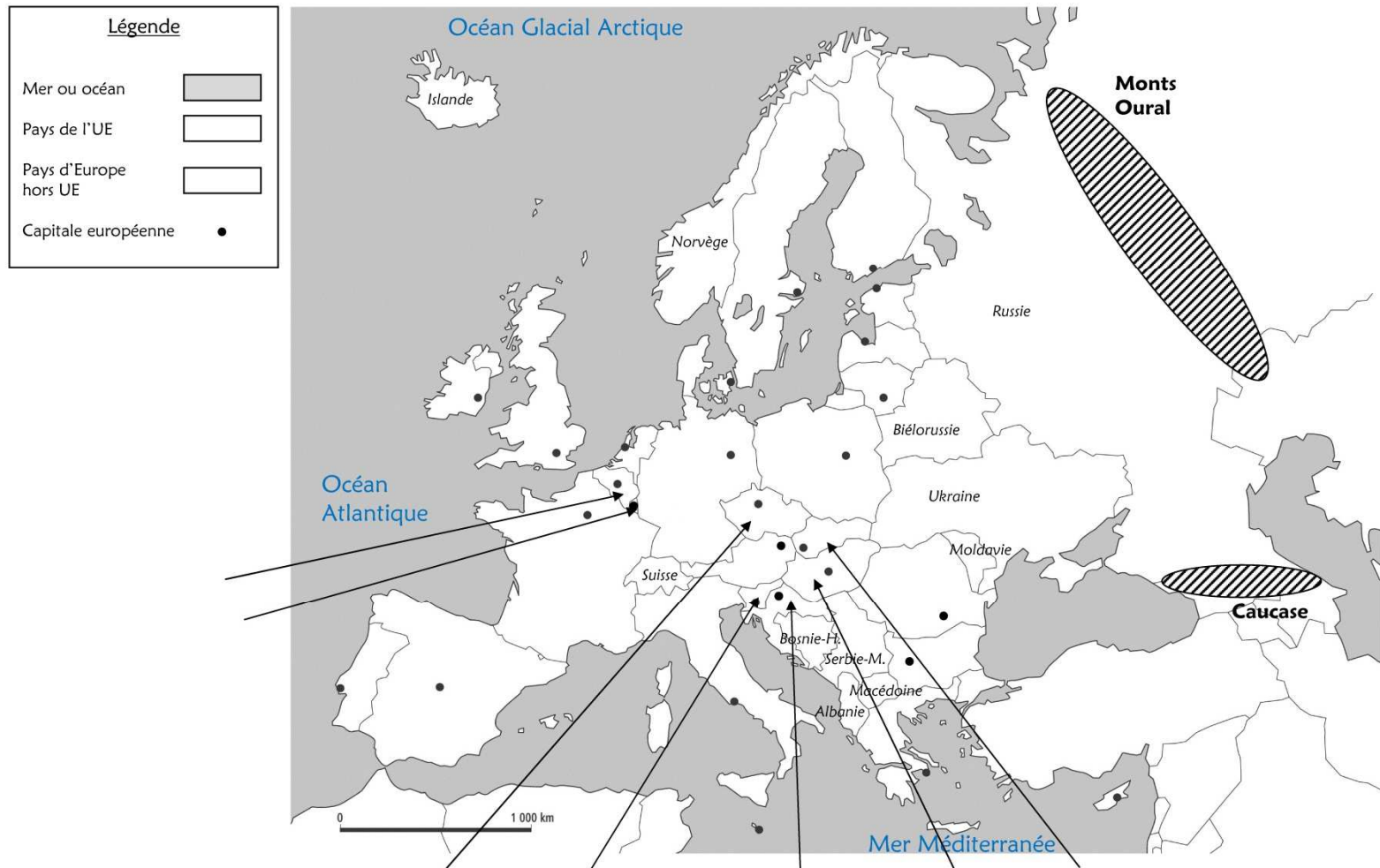
# Océan Atlantique

## Les états d'Europe

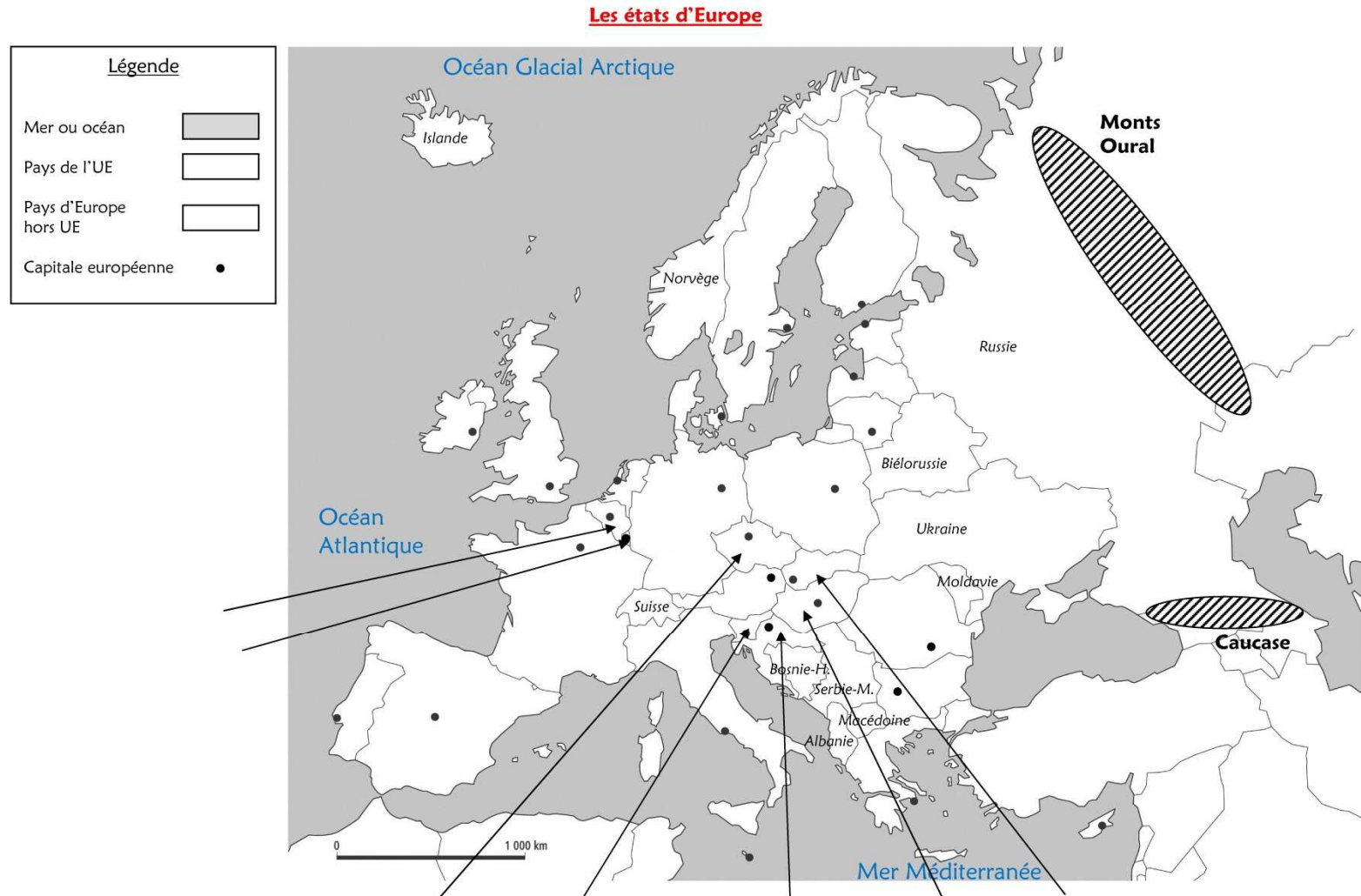


# Mer Méditerranée

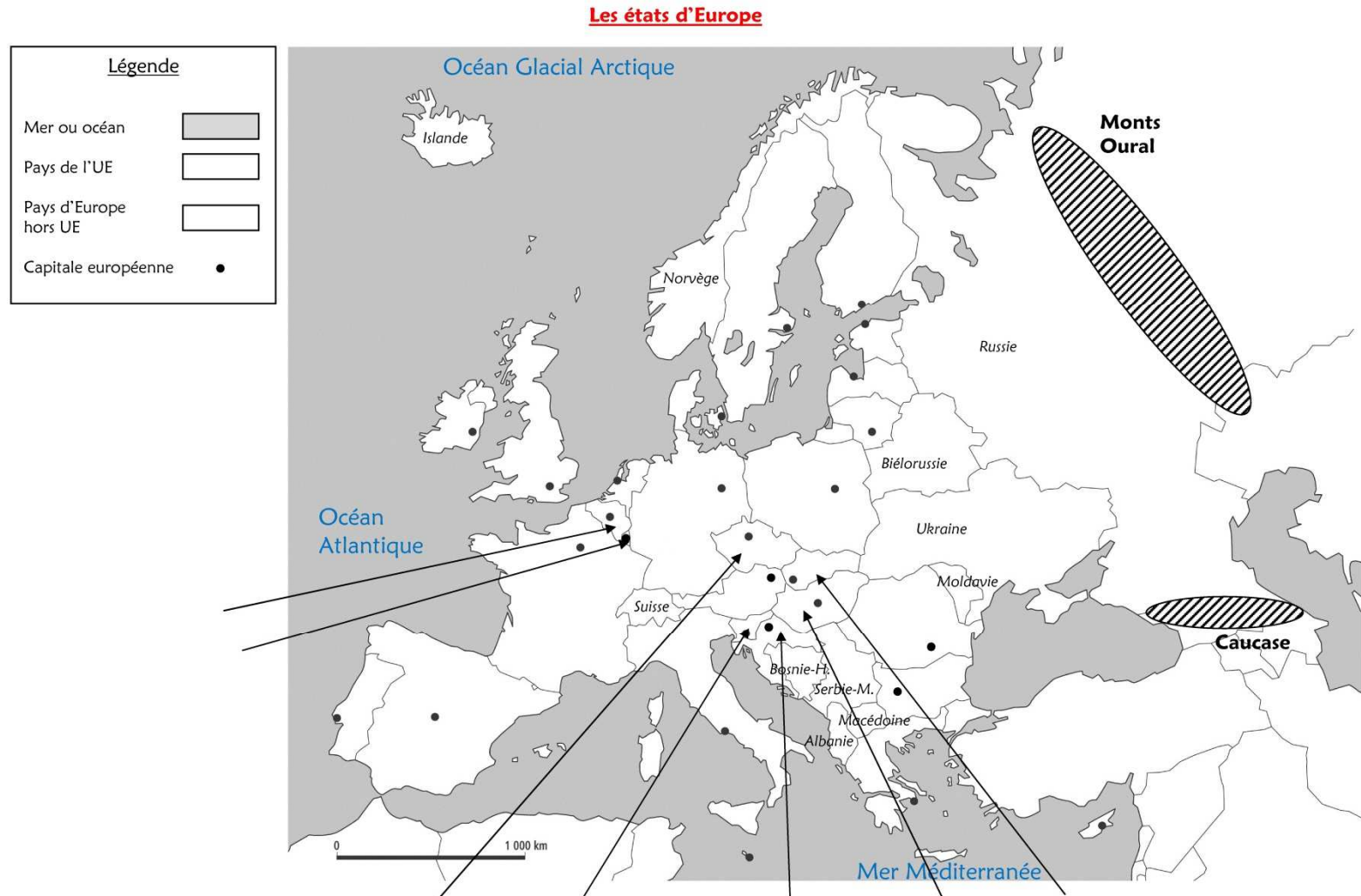
## Les états d'Europe



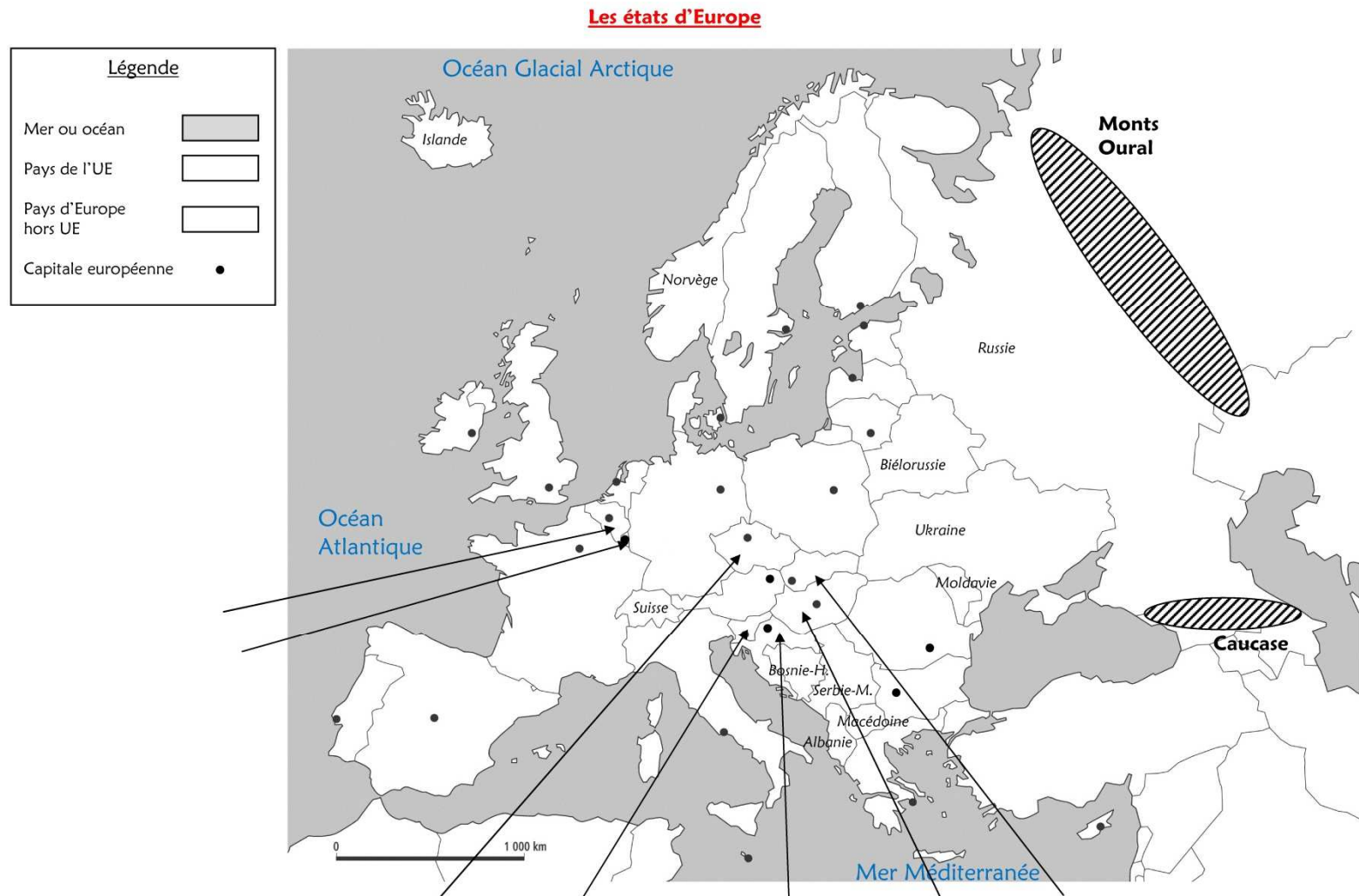
# Passons maintenant aux pays.



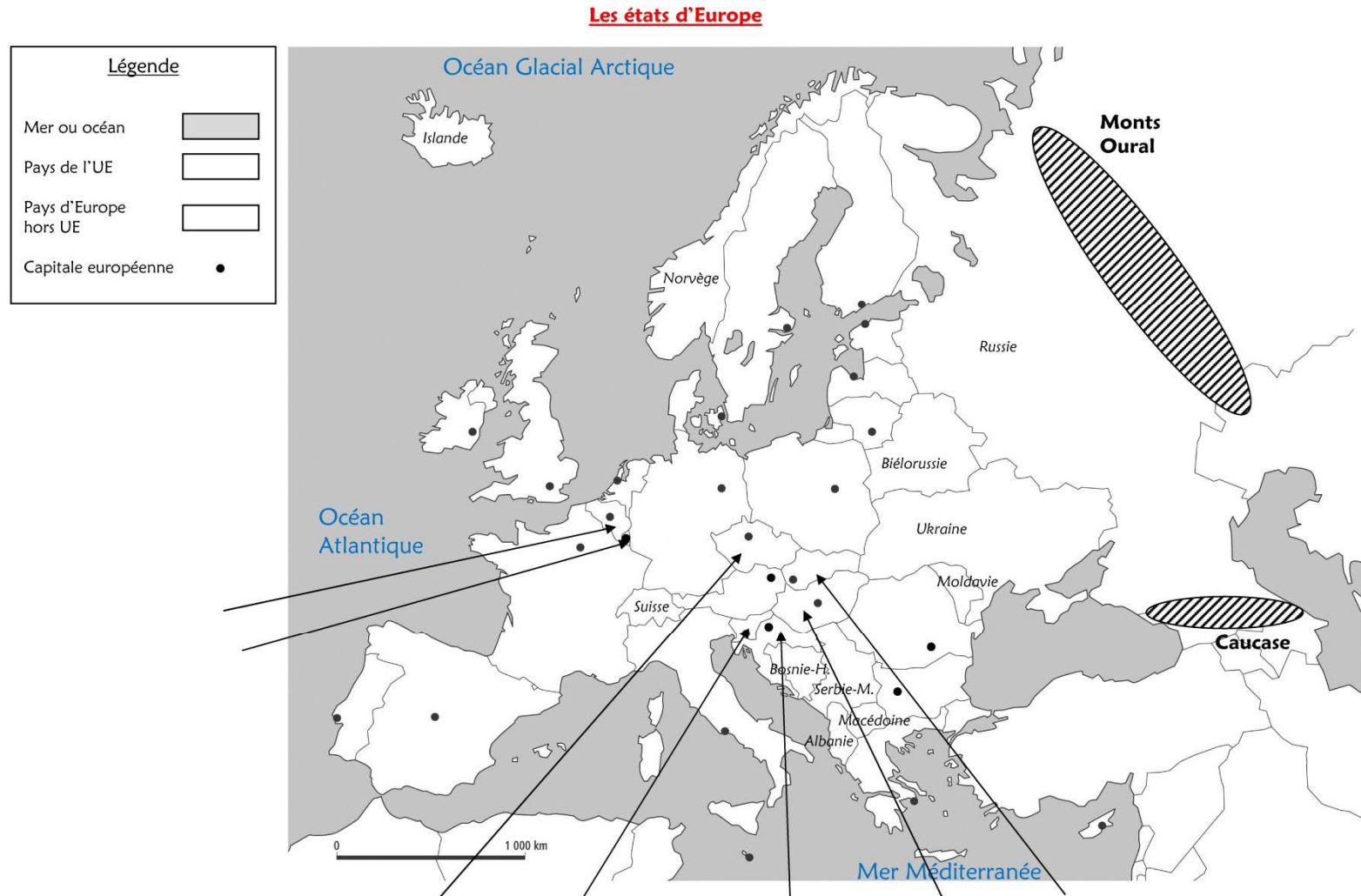
# Les pays qui n'appartiennent pas à l'Union Européenne sont déjà notés.



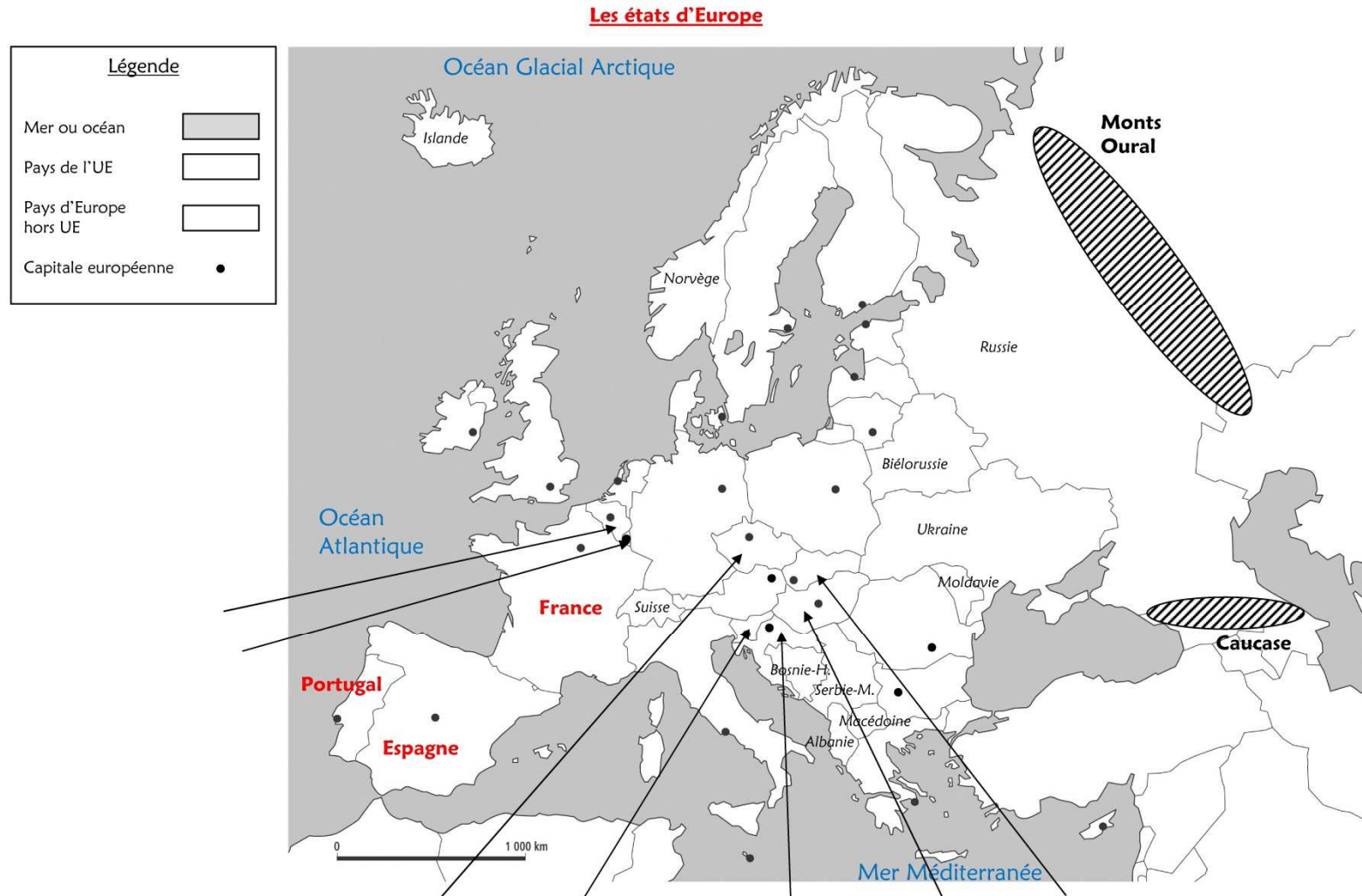
*(Mais on en reparlera dans une autre séance...)*



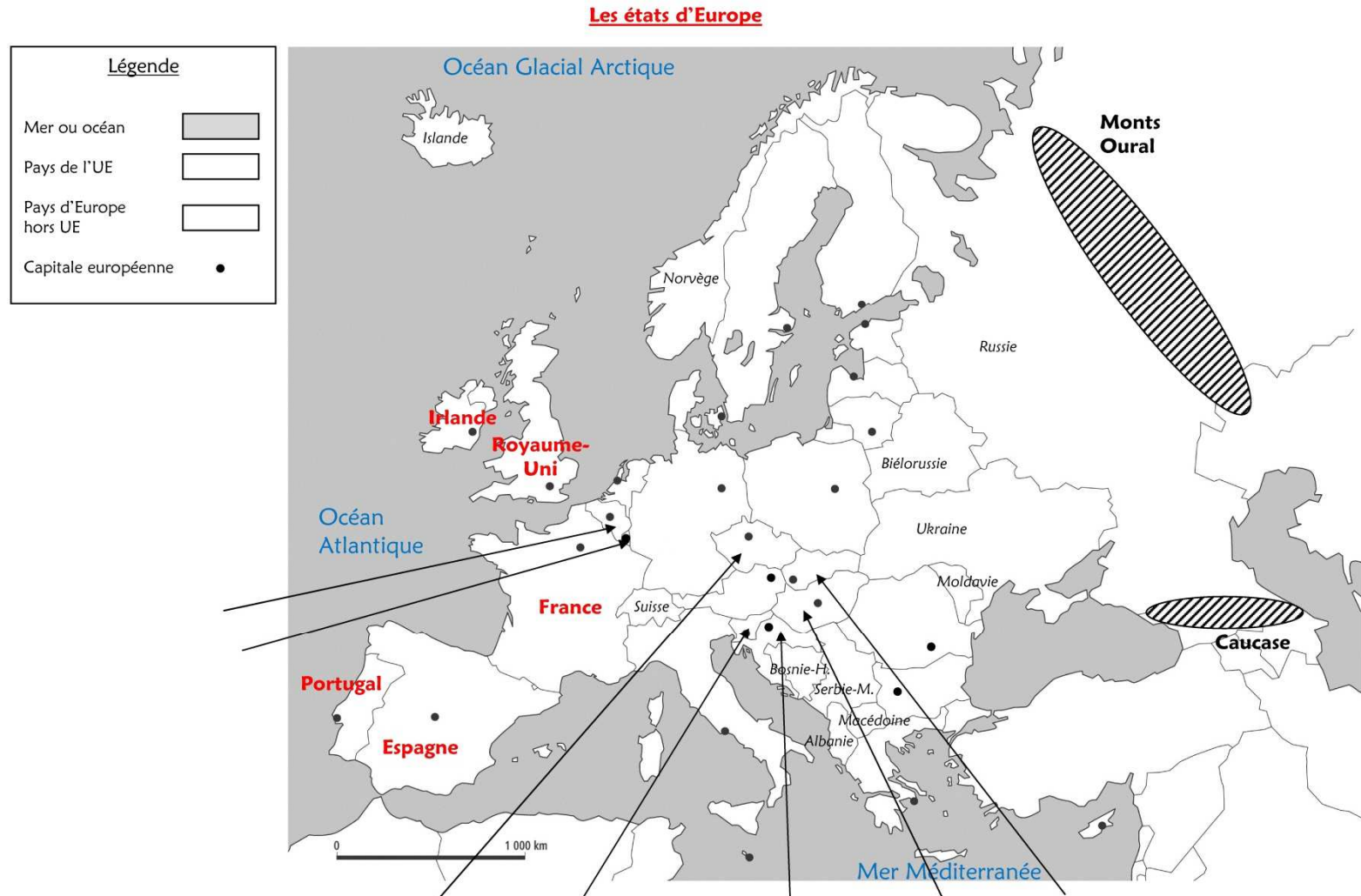
# Occupons-nous donc des pays de l'Union Européenne.



# Portugal France Espagne

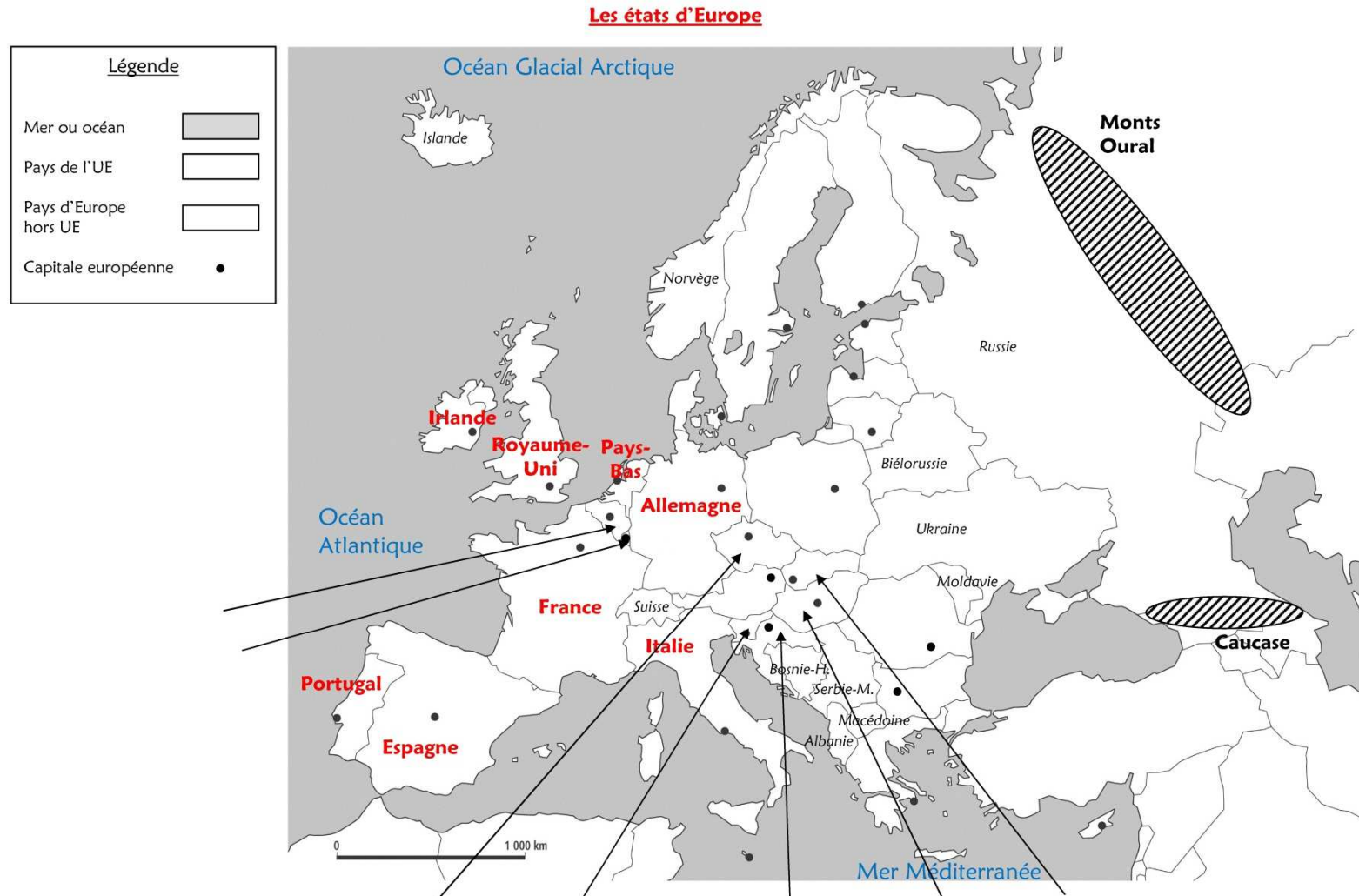


# *Irlande Royaume-Uni*

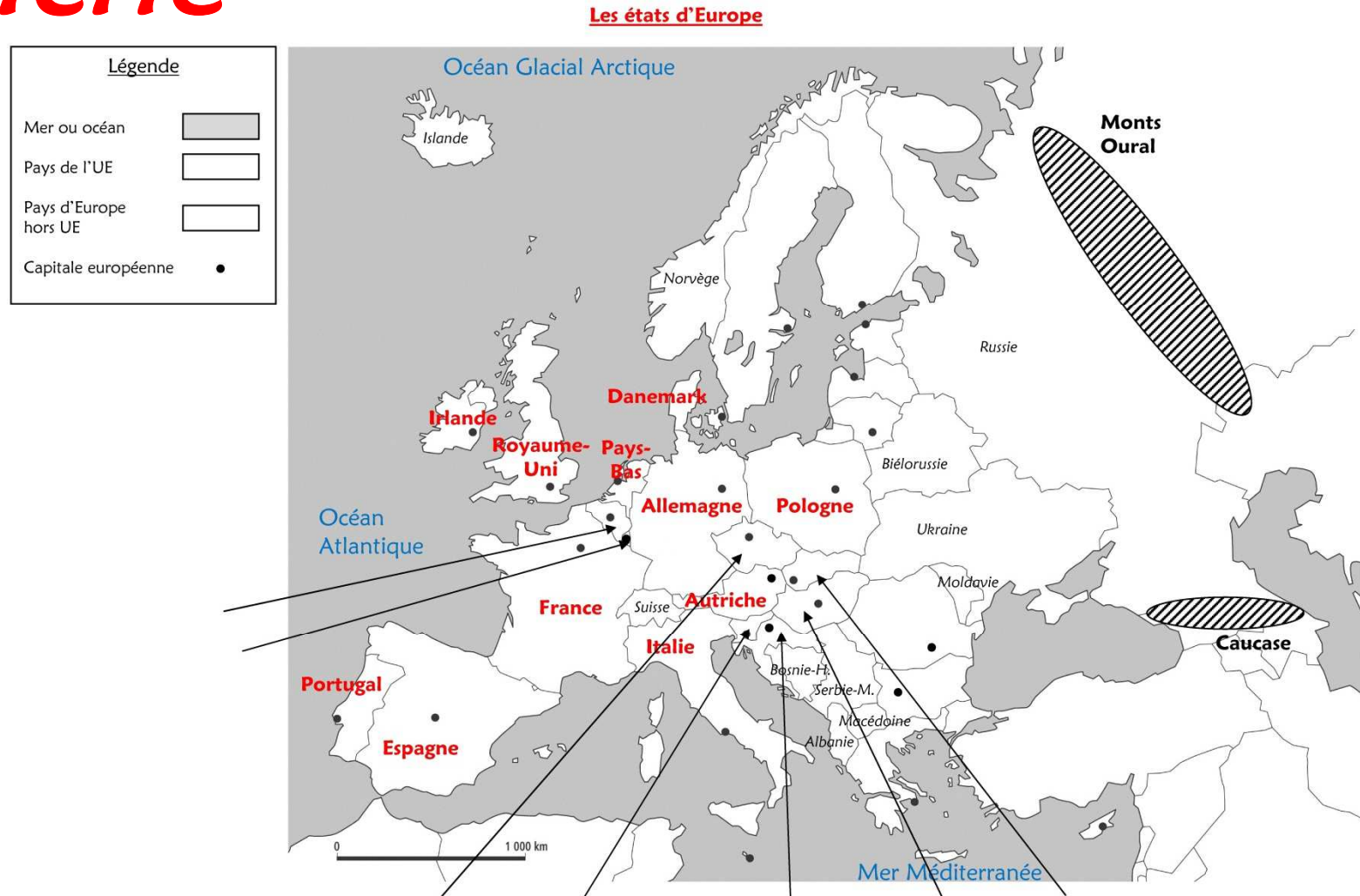




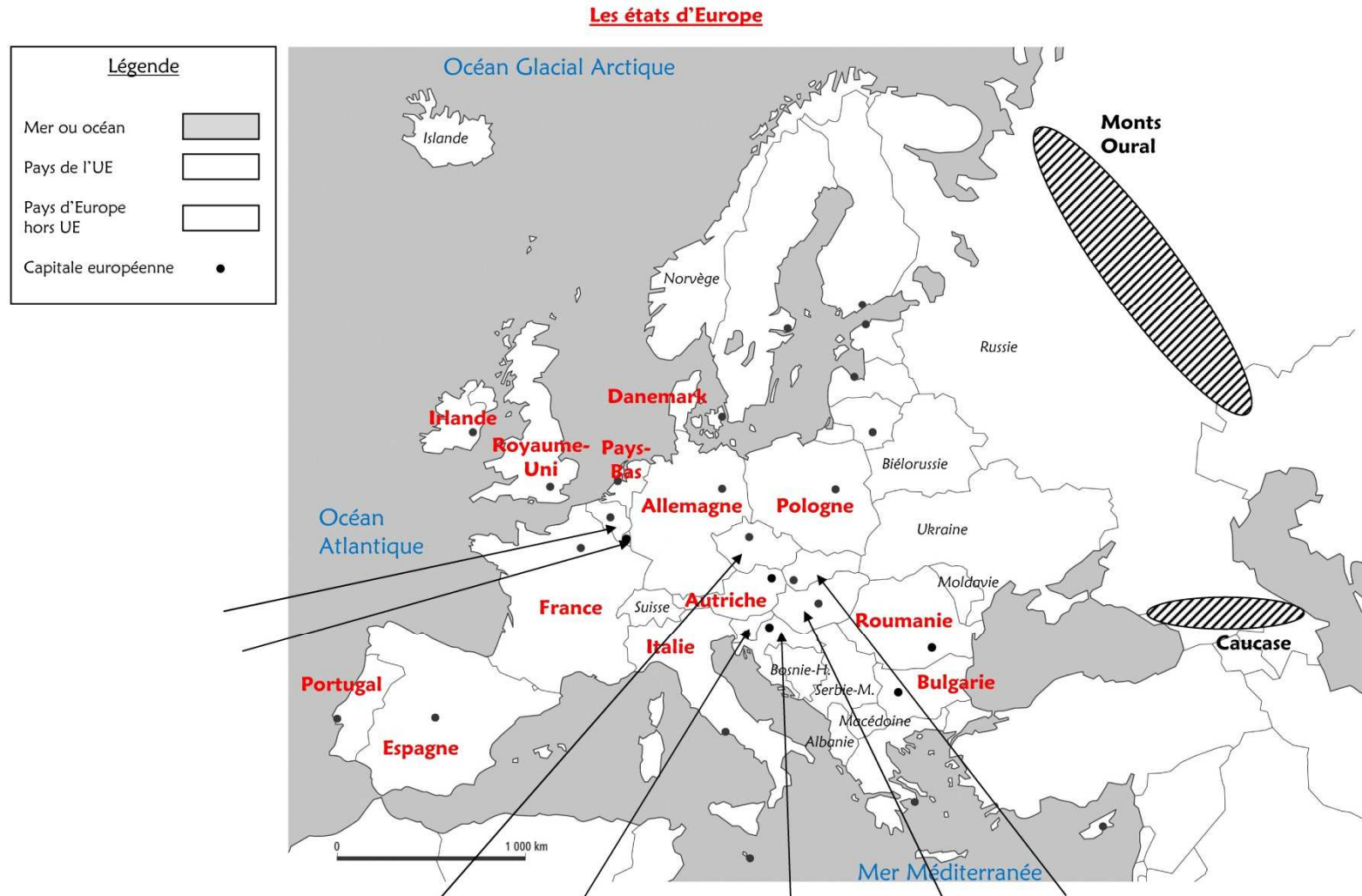
# *Pays-Bas Allemagne Italie*



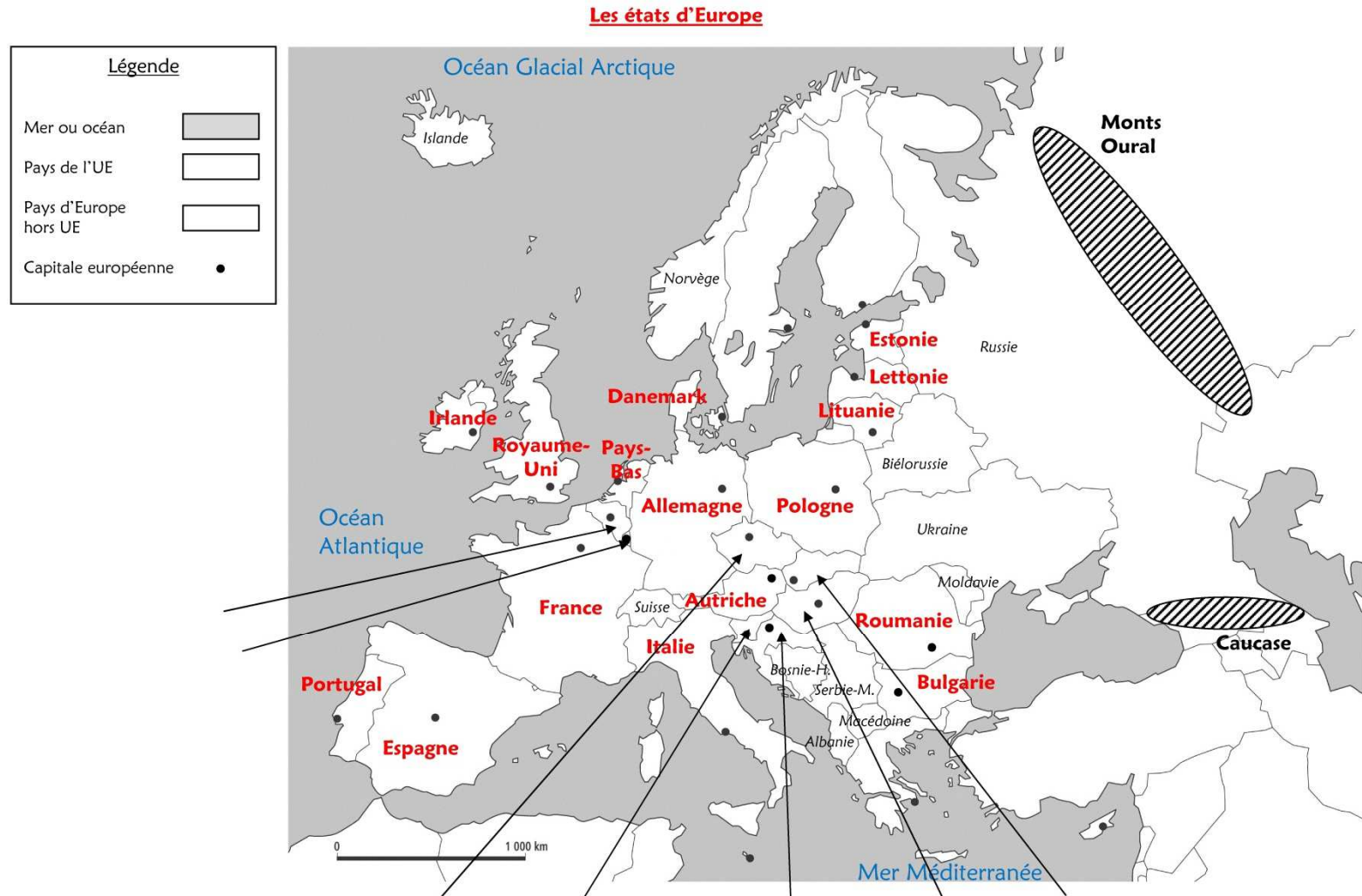
# Danemark Pologne Autriche



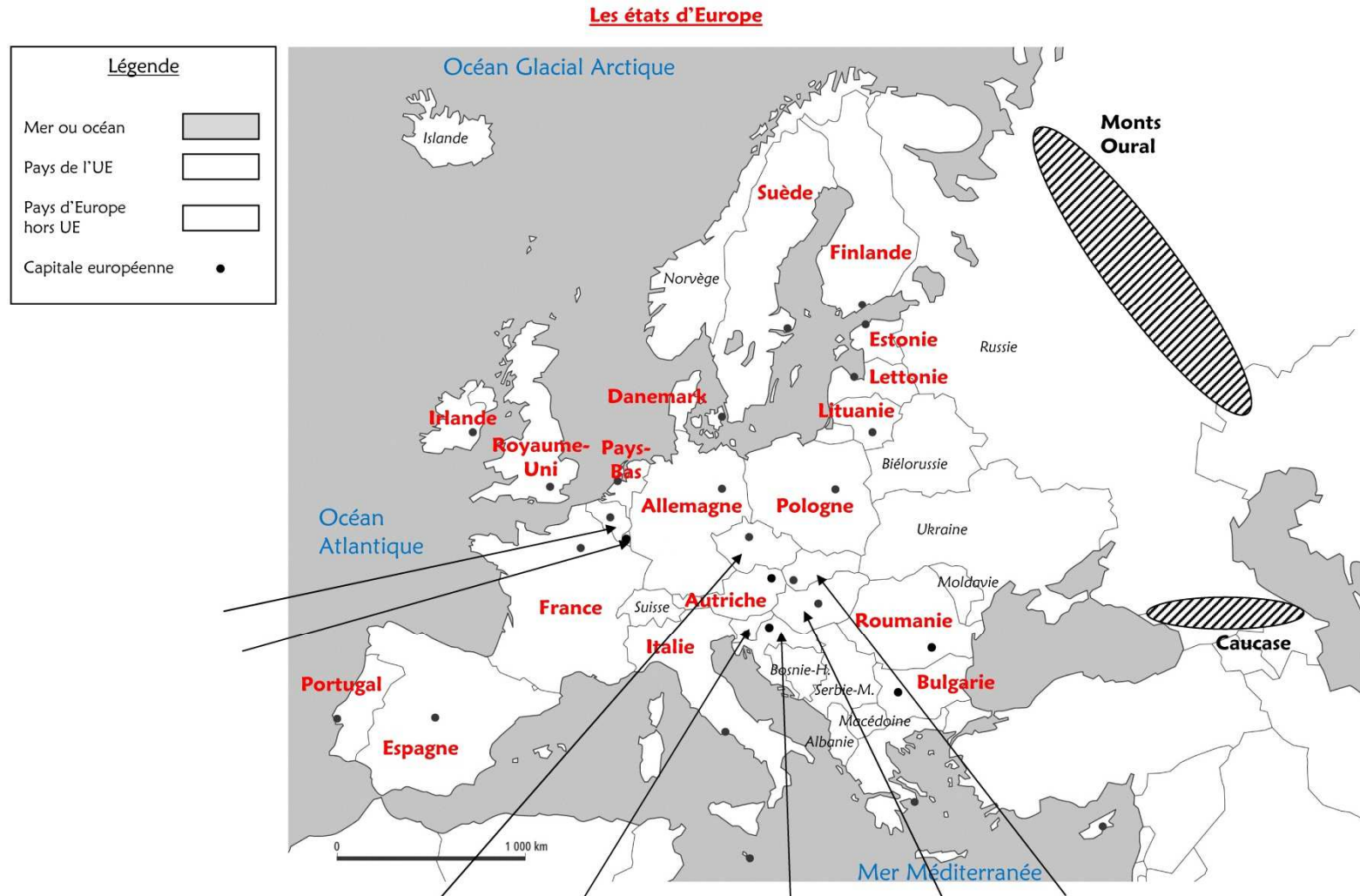
# Bulgarie Roumanie



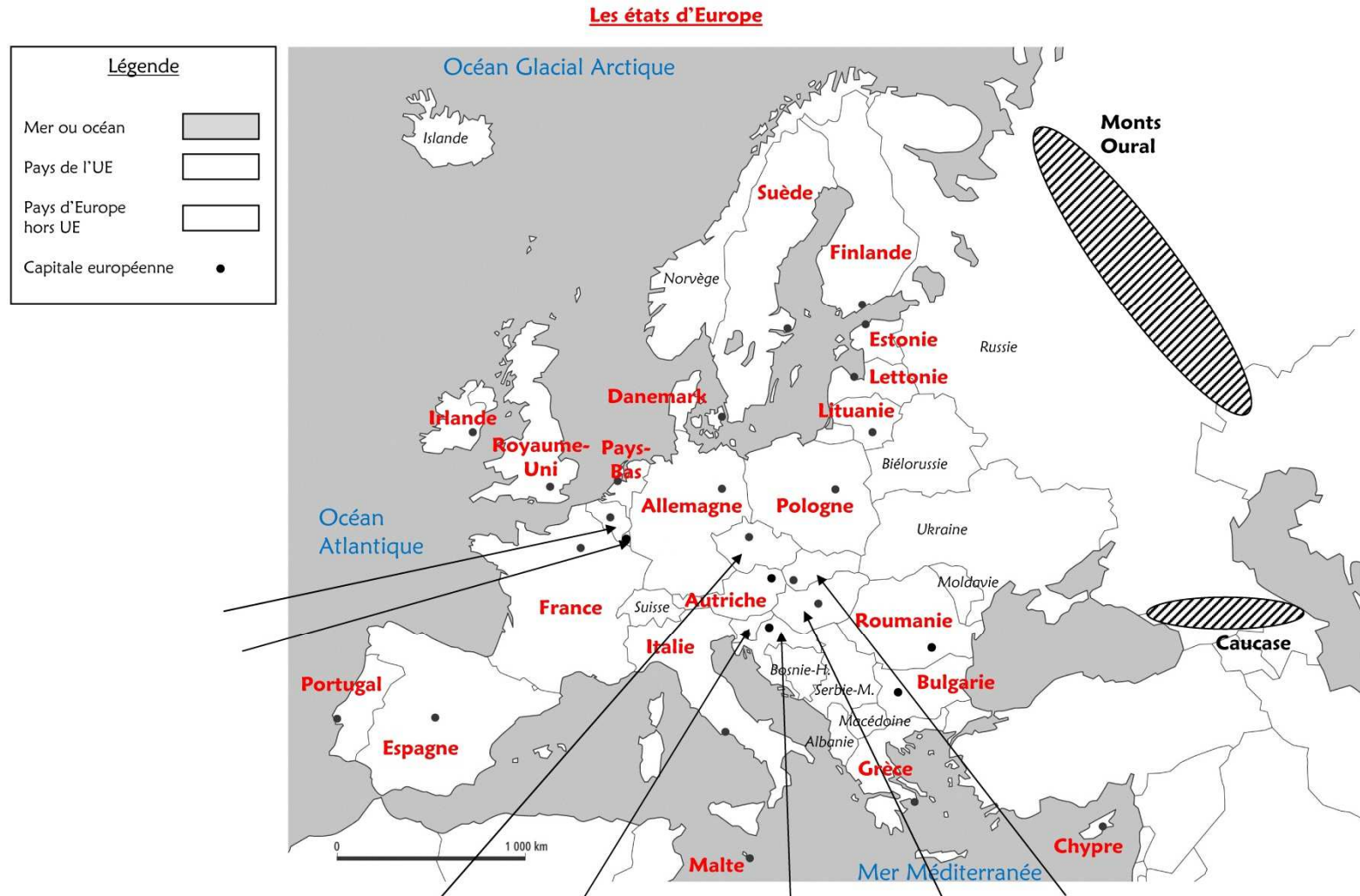
# *Estonie Lettonie Lituanie*



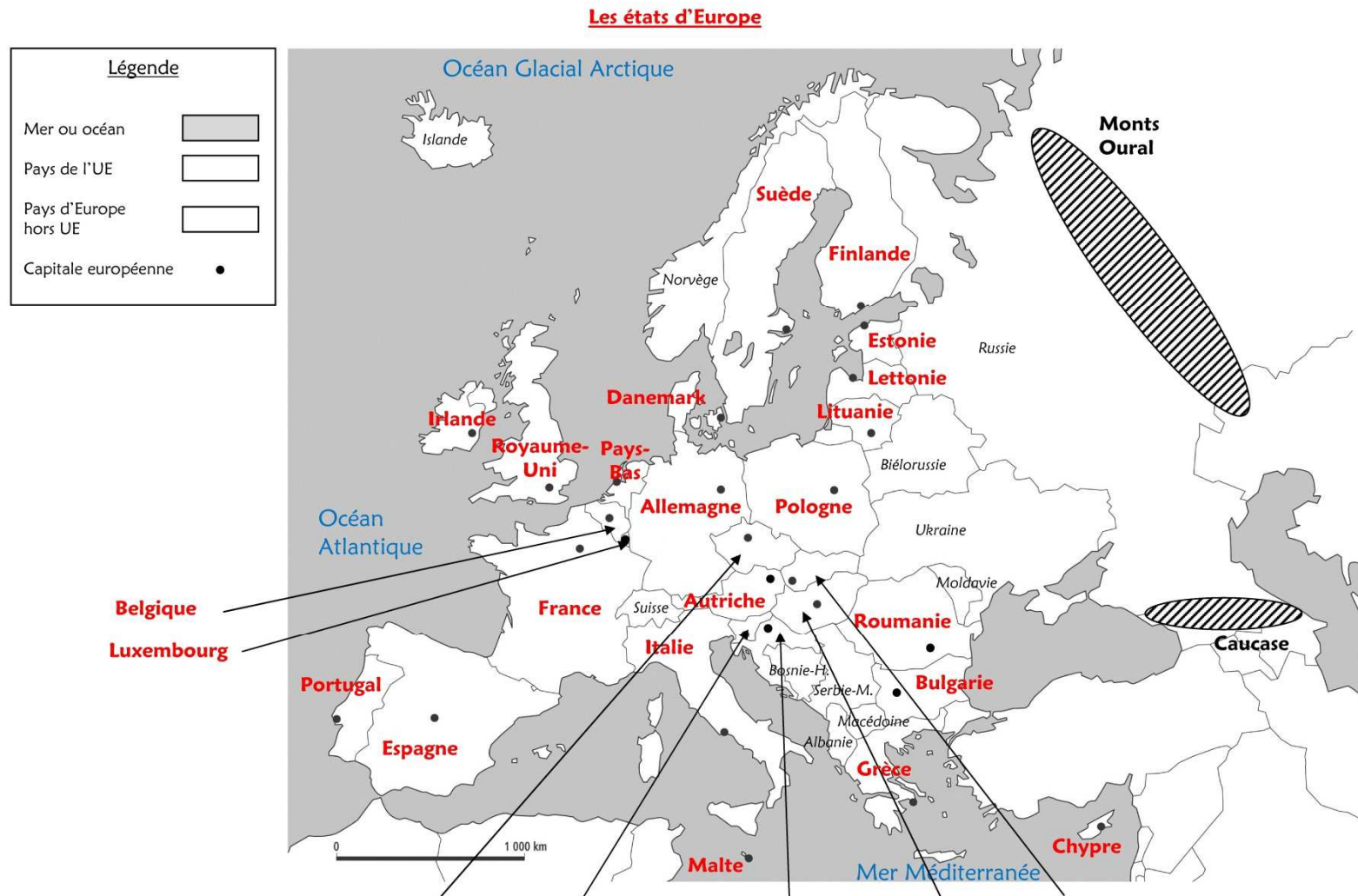
# Suède Finlande



# Malte Grèce Chypre

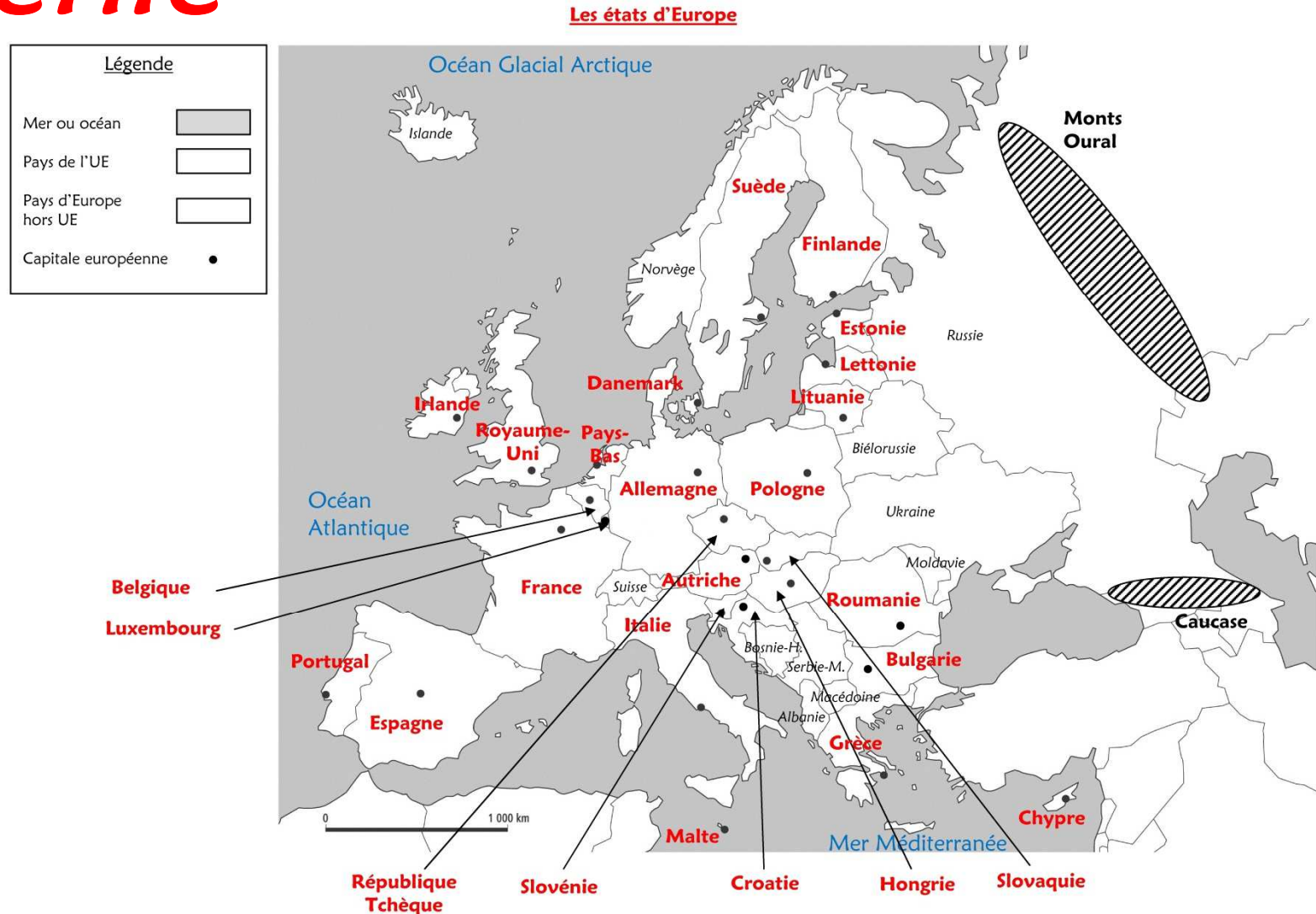


# Belgique Luxembourg



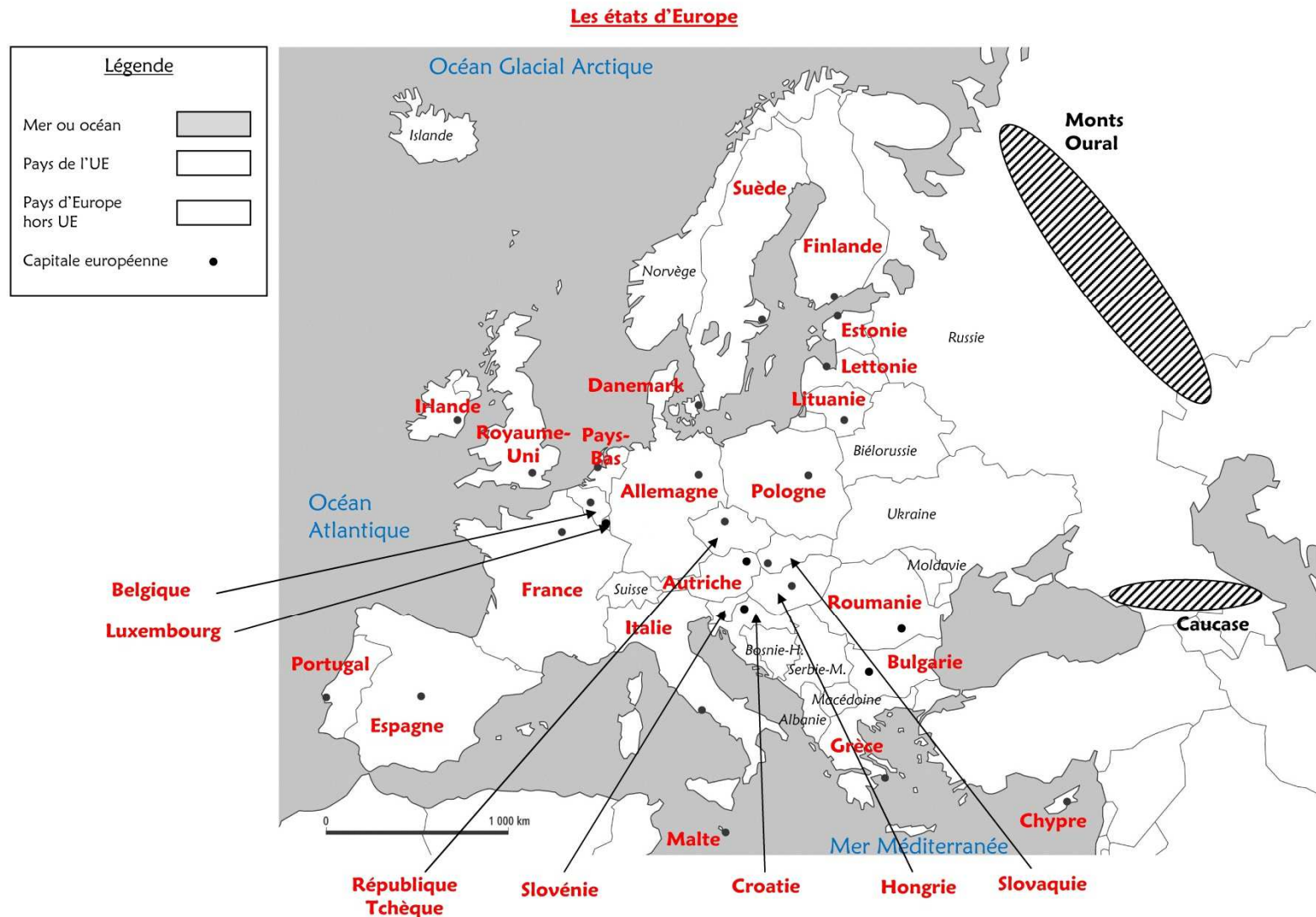
# République Tchèque

# Slovénie

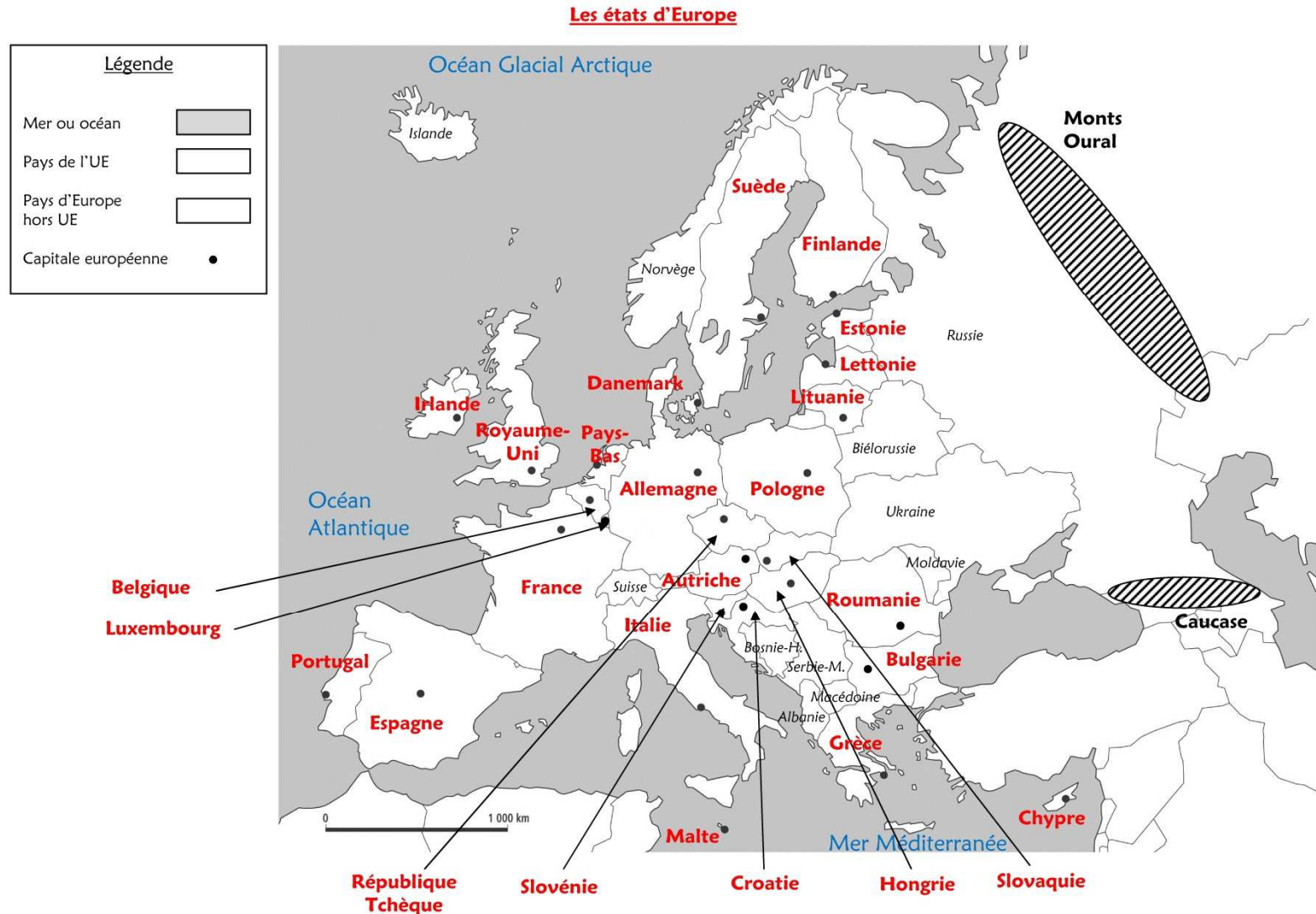




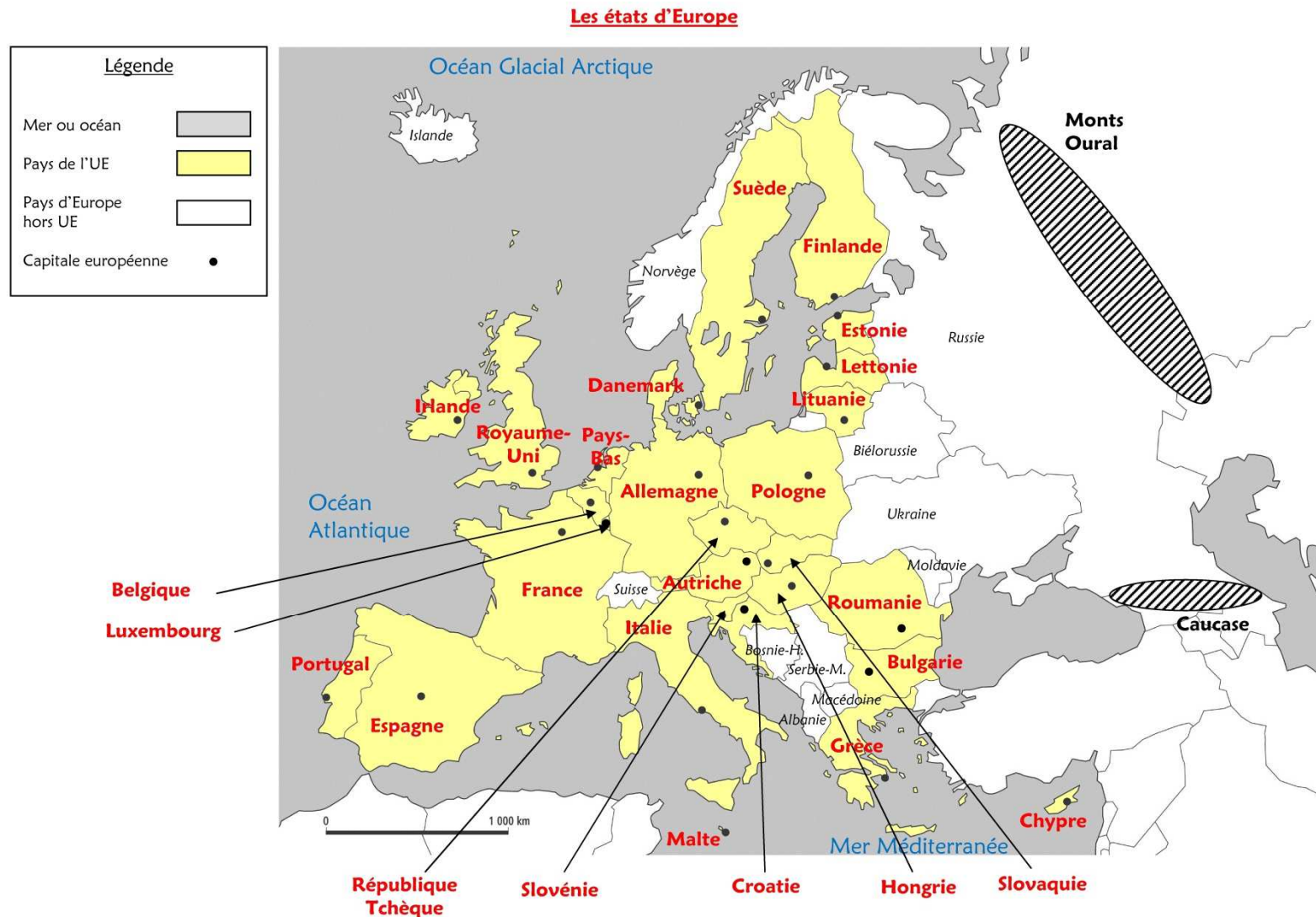
# Croatie Hongrie Slovaquie



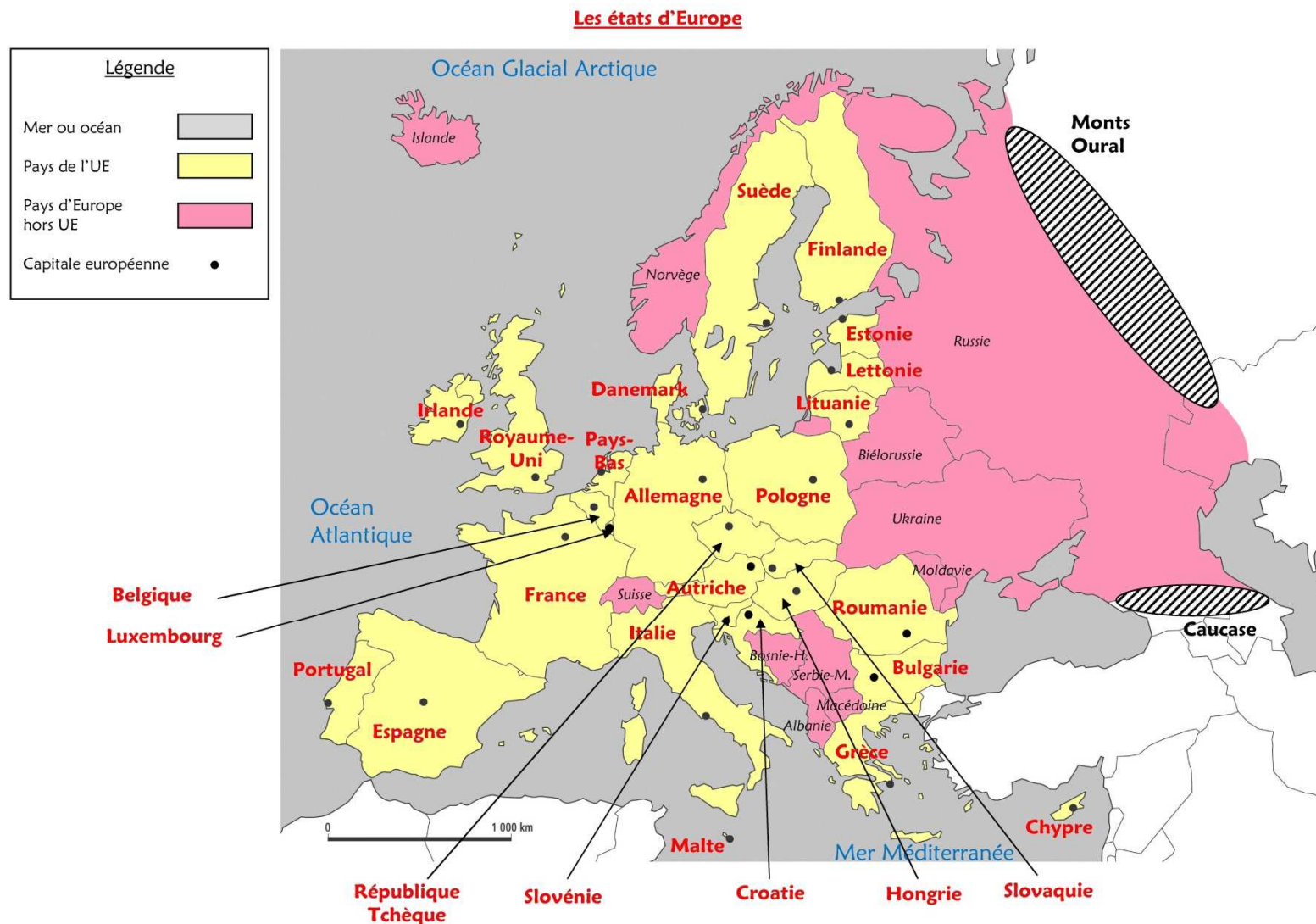
*Mettons un peu de couleur à cette carte (et n'oublions pas la légende).*



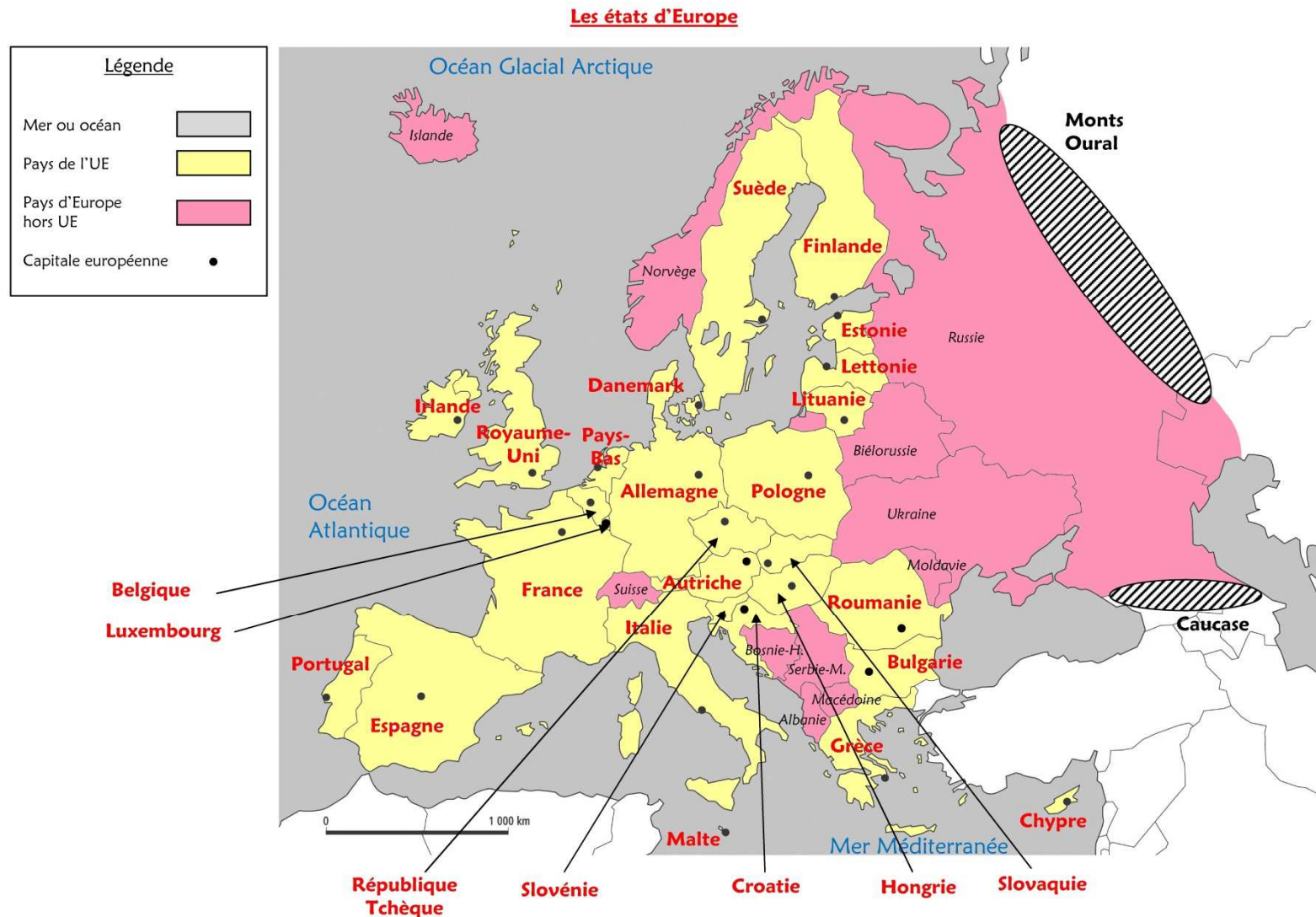
# Commençons par les pays de l'Union Européenne.



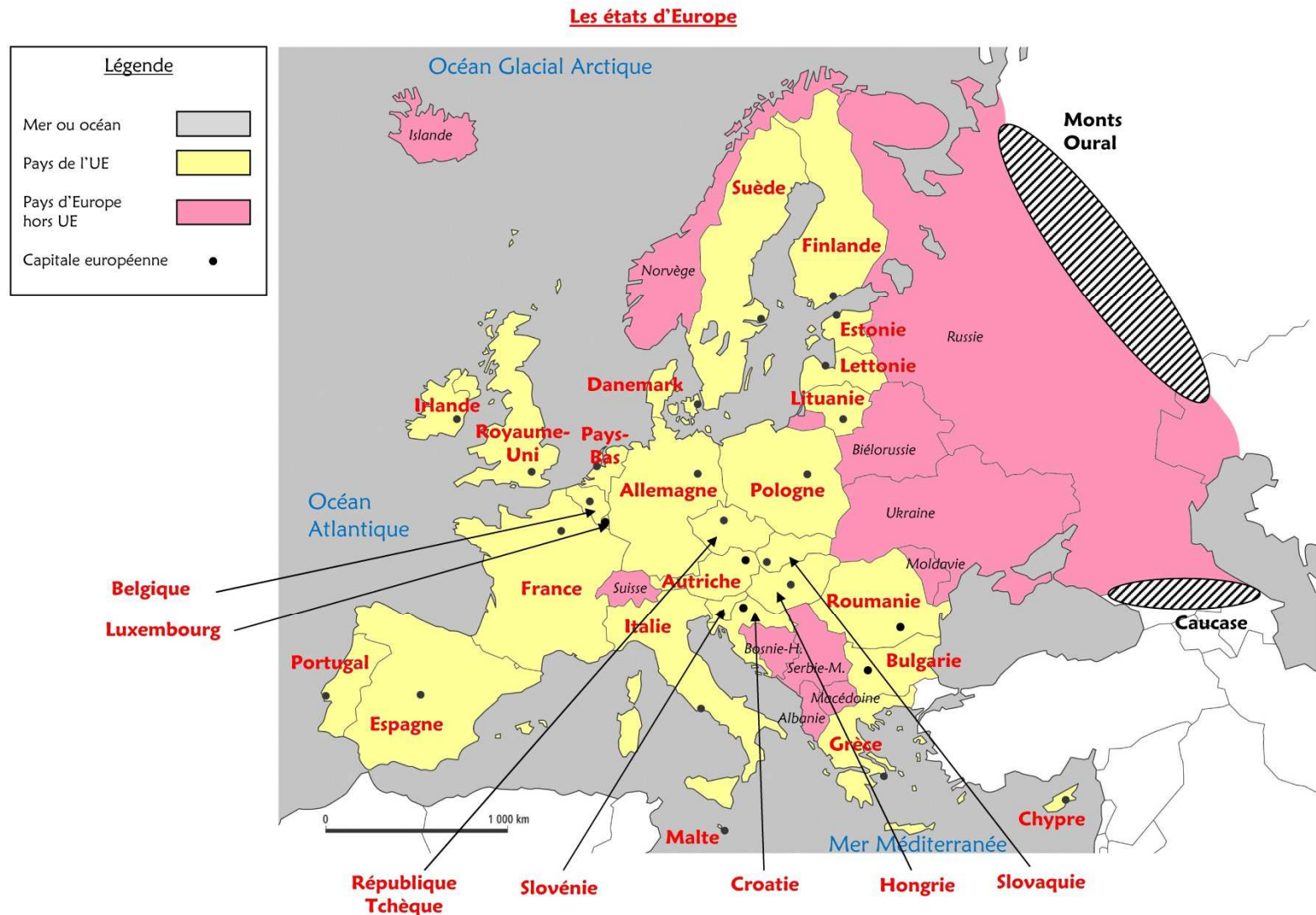
# Terminons avec les pays hors UE.



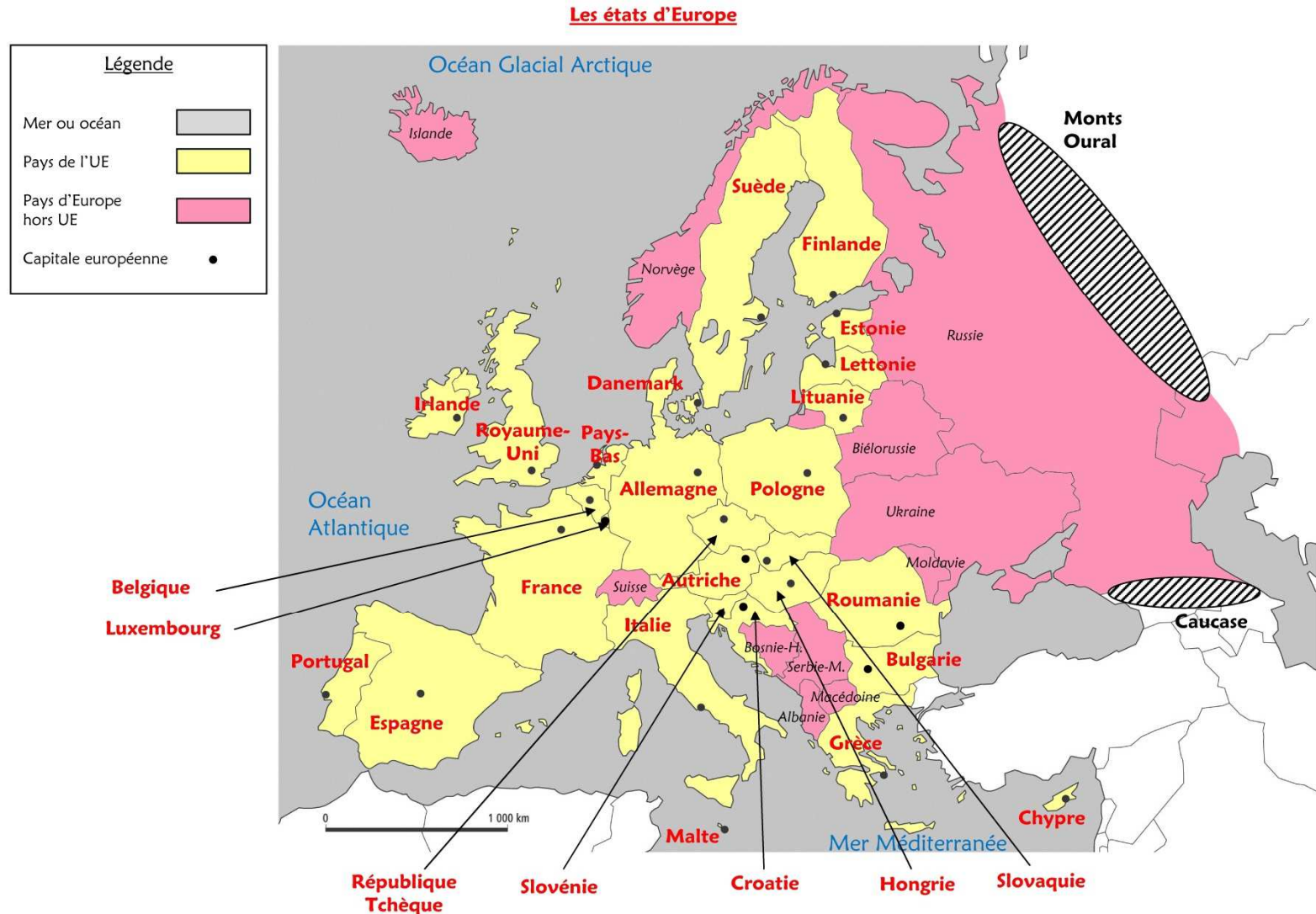
# Et voilà le travail !



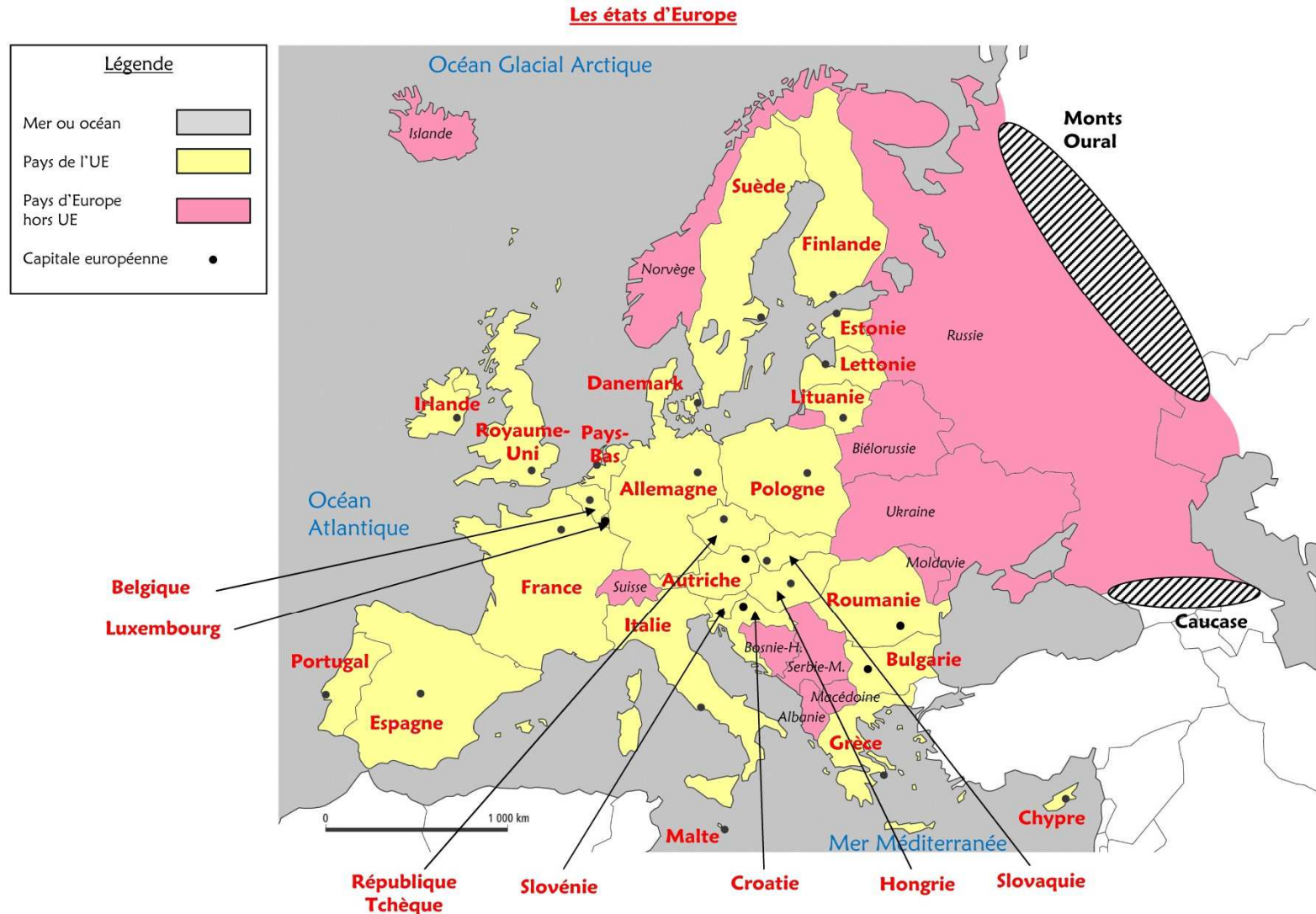
*Il faut qu'on en sache un peu plus sur ces pays !*



# Leur capitale, leur monnaie, la langue parlée...



# Ce sera à vous de mener l'enquête !





*Chaque élève devra trouver des informations à propos de quatre ou cinq*

**Géographie - Les états d'Europe**

**Prénom : .....**

**1 - Cherche les informations qui te permettront de compléter le tableau suivant.**

**Tableau ①**

<b><i>Pays</i></b>	<b><i>Capitale</i></b>	<b><i>Monnaie</i></b>	<b><i>Habitants</i></b>	<b><i>Langue</i></b>	<b><i>Population</i></b>
<b>Allemagne</b>					
<b>Autriche</b>					
<b>Belgique</b>					
<b>Bulgarie</b>					
<b>Chypre</b>					

*Et chaque élève devra copier au propre et dessiner le drapeau d'un des pays.*

2 - Retrouve et écris les informations au crayon gris pour le pays suivant : \_\_\_\_\_

Carte d'identité de l'Allemagne

Langue : \_\_\_\_\_

Monnaie : \_\_\_\_\_

Nom des habitants : \_\_\_\_\_

Nombre d'habitants : \_\_\_\_\_

Drapeau :

